

Konzessions-Ausschreibung

AKTUALISIERTE FASSUNG – 23.06.2016

- Wirtschaftlichkeitslücke -

26.05.2016

Im Anschluss an die Marktkonsultation vom 06.03.2015 bis 06.06.2015 sowie

- auf der Grundlage der aktuellen Leitlinien der EU für die Anwendung der Vorschriften über staatliche Beihilfen im Zusammenhang mit dem schnellen Breitbandausbau (EU-Breitbandleitlinien), (ABl. C 25 vom 26. 1. 2013, S. 1), geändert durch Mitteilung der Kommission (ABl. C 198 vom 27.6.2014, S. 30),
- der Rahmenregelung der Bundesrepublik Deutschland zur Unterstützung des Aufbaus einer flächendeckenden Next Generation Access (NGA)-Breitbandversorgung (NGA-Rahmenregelung), vom 15.06.2015,
https://www.bmvi.de/SharedDocs/DE/Anlage/Digitales/breitbandfoerderung-nga-rahmenregelung.pdf?__blob=publicationFile,
- der Richtlinie über die Gewährung von Zuwendungen zur Förderung des Next Generation Access-Breitbandausbaus in Sachsen-Anhalt (NGA-RL LSA NEU) vom 27.10.2015 (MBL LSA Nr. 45/2015) in Verbindung mit dem Entwicklungsprogramm für den ländlichen Raum des Landes Sachsen-Anhalt 2014 bis 2020 (EPLR) sowie
- der Richtlinie „Förderung zur Unterstützung des Breitbandausbaus in der Bundesrepublik Deutschland“, vom 22.10.2015,
http://www.bmvi.de/SharedDocs/DE/Anlage/Digitales/foerderrichtlinie-breitbandausbau.pdf?__blob=publicationFile

beabsichtigt – als Zuwendungsempfänger - der Burgenlandkreis für die Verbandsgemeinde **An der Finne** (Los 1), die Verbandsgemeinde **Droyßiger-Zeitzer Forst** (Los 2), die Gemeinde **Elsteraue** (Los 3), die Stadt **Hohenmölsen** (Los 4), die Stadt **Lützen** (Los 5), die Teilgebiete der **Stadt Naumburg** (Saale) (Los 6), die Stadt **Teuchern** (Los 7), die Verbandsgemeinde **Unstruttal** (Los 8), die Teilgebiete der Stadt **Weißenfels** (Los 9), die Verbandsgemeinde **Wethautal** (Los 10) und die Teilgebiete der Stadt **Zeitz** (Los 11) für die im ländlichen Raum befindlichen Gebiete eine Versorgung mit einem flächendeckenden NGA-Netz zu erreichen.

In diesem Zusammenhang ist beabsichtigt, eine Konzession für die Errichtung und den Betrieb des Netzes in o.g. Gebieten zu vergeben. Ein Angebot wird für alle Lose verlangt.

Netzbetreiber und Telekommunikationsunternehmen werden daher hiermit aufgefordert, ein verbindliches schriftliches Angebot für die Bereitstellung von 50 Mbit/s Downloadgeschwindigkeit für jeden Privathaushalt sowie von symmetrischen Breitbandanschlüssen mit 100 MBit/s Down- und Uploadrate für alle Unternehmen/Gewerbetreibenden in den in den einzelnen Losen genannten Gewerbegebiete abzugeben.

Das Angebot muss folgende Angaben enthalten:

- a) Höhe der Wirtschaftlichkeitslücke, die als Differenz zwischen dem Barwert aller Erlöse (Betriebseinnahmen) und dem Barwert aller Kosten des Netzausbaus und –betriebs (unter anderem für die notwendigen aktiven und passiven Netzelemente, die Errichtung der Netzinfrastrukturen einschließlich der notwendigen Erschließungsmaßnahmen, hiernach Investitionskosten), für einen Zeitraum von sieben Jahren ab Inbetriebnahme gemäß beiliegendem Berechnungsmuster darzustellen ist
- b) Technisches Konzept NGA-Breitbandstruktur: Angaben zur zu errichtenden NGA-Breitbandinfrastruktur und den dafür notwendigen Investitionen, Angaben zur Qualität der Backboneanbindung, Angaben zum Servicekonzept und den Entstörungszeiten, Angaben zur zeitlichen Verfügbarkeit einer Mindestübertragungsrate von 50 Mbit/s Downloadgeschwindigkeit bei Privathaushalten und einer symmetrischen Mindestübertragungsrate von mindestens 100 Mbit/s in den genannten Gewerbegebieten, Angaben zur Upgradefähigkeit und Zukunftssicherheit
- c) Angaben zur Höhe der Endkundenpreise, inklusive Bereitstellungsgebühr und Kosten für Endkundengeräte (bezogen auf Flatrateprodukt mit 50 Mbit/s Downloadgeschwindigkeit für

Privathaushalte und bezogen auf ein Business-Standardprodukt 100 Mbit/s symmetrisch für Unternehmen in den genannten Gewerbegebieten)

d) Angaben zum Zeitpunkt der Inbetriebnahme des zu errichtenden NGA-Netzes

Die Ausschreibung wird auf dem zentralen Online-Portal www.breitbandausschreibungen.de sowie auf den Vergabeplattformen ted.europa.eu, www.evergabe-online.de und www.evergabe.sachsen-anhalt.de bekannt gemacht.

Folgende Eignungskriterien kommen als Nachweis der Eignung zum Tragen:

1. Nachweis der Zulassung als Netzbetreiber gemäß Telekommunikationsgesetz (TKG)
2. Gültiger Nachweis über die Eintragung im Berufs- und Handelsregister oder vergleichbare Nachweise des jeweiligen Landes, in dem der Bewerber ansässig ist
3. Vorlage einer Kopie des aktuellen Versicherungsvertrages einer Betriebshaftpflichtversicherung oder Erklärung eines Versicherers, dass zum Zeitpunkt der Beauftragung eine Betriebshaftpflichtversicherung vorliegen wird
4. Erklärung der Bereitschaft der Erbringung einer Gewährleistungsbürgschaft in Höhe der Wirtschaftlichkeitslücke
5. Verpflichtungserklärung zur Herstellung eines offenen und diskriminierungsfreien Zugangs (auf Vorleistungsebene) und Angaben zur geplanten Art und Weise der Erfüllung dieser Verpflichtung (einschließlich indikativer Angabe möglicher Vorleistungspreise)
6. Erklärung zur Einhaltung des Landesvergabegesetzes (LVG LSA), insbesondere § 12 (ILO-Kernarbeitsnormen)

Folgende Zuschlagskriterien und ihre Gewichtung kommen bei der Bewertung der Angebote zum Tragen:

- Höhe der Wirtschaftlichkeitslücke (siehe oben a)): **50 Prozent**
- Technisches Konzept der NGA-Breitbandinfrastruktur (siehe oben b)): **30 Prozent**, darunter:
 - Qualität der Backboneanbindung 10 Prozent
 - Service-Konzept und Entstörungszeiten: 10 Prozent
 - Zeitliche Verfügbarkeit einer Mindestübertragungsrate von 50 Mbit/s Downloadgeschwindigkeit bei Privathaushalten und einer symmetrischen Mindestübertragungsrate von mindestens 100 Mbit/s in den genannten Gewerbegebieten: 5 Prozent
 - Upgradefähigkeit und Zukunftssicherheit: 5 Prozent
- Höhe der Endkundenpreise (siehe oben c)): **20 Prozent**

Der Zuwendungsempfänger beabsichtigt, mit allen gemäß o.g. Kriterien geeigneten Bietern nach Vorlage der schriftlichen Angebote eine Verhandlung durchzuführen. Über die Verhandlung wird ein Protokoll gefertigt. Im Anschluss an die Verhandlung haben alle Bieter die Möglichkeit, innerhalb einer Woche bezogen auf die jeweiligen Lose veränderte Angebote einzureichen, die dann erneut auf der Basis der o.g. Zuschlagskriterien bewertet wird.

Bedingung für die Förderung des Vorhabens ist die Erfüllung der Bewilligungsvoraussetzungen im Rahmen verfügbarer Haushaltsmittel. Insoweit besteht kein Anspruch auf Vertragsabschluss für das Gesamtgebiet oder für die jeweiligen Lose.

Das Ergebnis der Ausschreibung wird auf dem zentralen Onlineportal www.breitbandausschreibungen.de veröffentlicht.

Die erbetenen Angaben und Anlagen sind schriftlich bis zum 30.08.2016 an untenstehende Adresse zu richten. Zusätzlich kann das Angebot direkt über das zentrale Onlineportal: www.breitbandausschreibungen.de abgegeben werden.

Bei Bedarf werden interessierten Bietern die Karten in den Anlagen im SHAPE-Format zur Verfügung gestellt. Zur Abforderung der Daten können sich die Bieter an den genannten Ansprechpartner wenden.

Ansprechpartner und Adressat für Angebote:

Burgenlandkreis,
Schönburger Straße 41,
Rechts- und Ordnungsamt, Zentrale Vergabestelle,
z. Hd. von Frau Träumer,
06618 Naumburg,
Deutschland (DE)
Tel.: +49 3445731713.
E-Mail: traeumer.marion@blk.de.
Telefax: +49 344573221713

Angebote sind zu richten an: Burgenlandkreis, Poststelle, Schönburger Str. 41, 06618 Naumburg
Die Angebote sind in einem als Angebot
(Kennwort "Breitband" und Aktenzeichen: R-63 / 04 / 2016 (L))
gekennzeichneten Umschlag einzureichen.

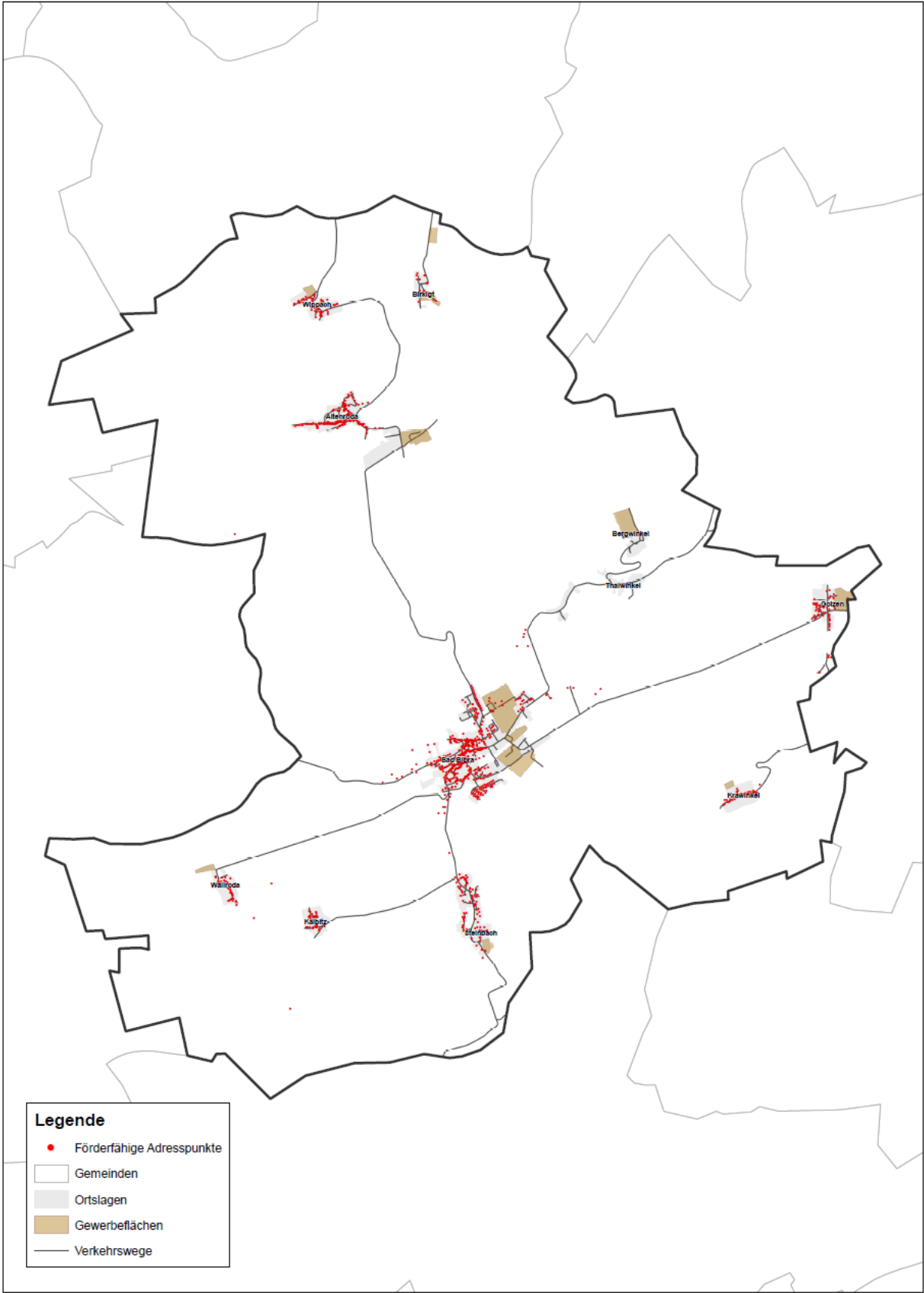
Anlage 1: Statistische Daten zum Los 1

Los	Verbandsgemeinde	Gemeinde	Ortsteil	Vorwahl	Fläche in km²	Einwohner	Anzahl Privat Haushalte	Anzahl Unternehmen	landwirtschaftliche Unternehmen
1	An der Finne	Bad Bibra	Bad Bibra	034465	0,77	1195	642	68	25
1	An der Finne	Bad Bibra	Golzen	034462	0,13	138	127	1	0
1	An der Finne	Bad Bibra	Kalbitz	034465	0,07	82	33	0	0
1	An der Finne	Bad Bibra	Krawinkel	034462	0,09	74	30	7	0
1	An der Finne	Bad Bibra	Thalwinkel	034465	0,09	76	34	0	0
1	An der Finne	Bad Bibra	Wallroda	034465	0,08	125	63	1	0
1	An der Finne	Bad Bibra	Wippach	034465	0,10	572	274	23	0
1	An der Finne	Eckartsberga	Marienthal	034467	0,03	57	63	0	0
1	An der Finne	Eckartsberga	Lißdorf	034467	0,16	137	60	6	7
1	An der Finne	Eckartsberga	Seena	034467	0,04	63	23	0	0
1	An der Finne	Finneland	Kahlwinkel	034465	0,33	333	158	24	7
1	An der Finne	Finneland	Marienroda	034465	0,07	137	64	4	0
1	An der Finne	Finneland	Saubach	034465	0,51	275	144	20	0
1	An der Finne	Kaiserpfalz	Bucha	034465	0,21	268	132	6	0
1	An der Finne	Lanitz-Hassel-Tal	Benndorf	034463	0,06	59	26	2	0
1	An der Finne	Lanitz-Hassel-Tal	Gernstedt	034467	0,13	140	92	2	0
1	An der Finne	Lanitz-Hassel-Tal	Hohndorf	034463	0,05	48	23	2	0
1	An der Finne	Lanitz-Hassel-Tal	Niedermöhlern	034463	0,12	144	57	5	0
1	An der Finne	Lanitz-Hassel-Tal	Pomnitz	034463	0,08	98	49	3	0
1	An der Finne	Lanitz-Hassel-Tal	Poppel	034463	0,10	86	37	5	0
1	An der Finne	Lanitz-Hassel-Tal	Rehehausen	034463	0,08	156	64	4	0
1	An der Finne	Lanitz-Hassel-Tal	Taugwitz	034463	0,08	132	46	3	0
1	An der Finne	Lanitz-Hassel-Tal	Zäckwar	034463	0,06	108	37	8	0

An der Poststraße

Legende

- Förderfähige Adresspunkte
- Gemeinden
- Ortslagen
- Gewerbeflächen
- Verkehrswege



Eckartsberga

Burgenlandkreis Ausbaustatus Adresspunkte ELER

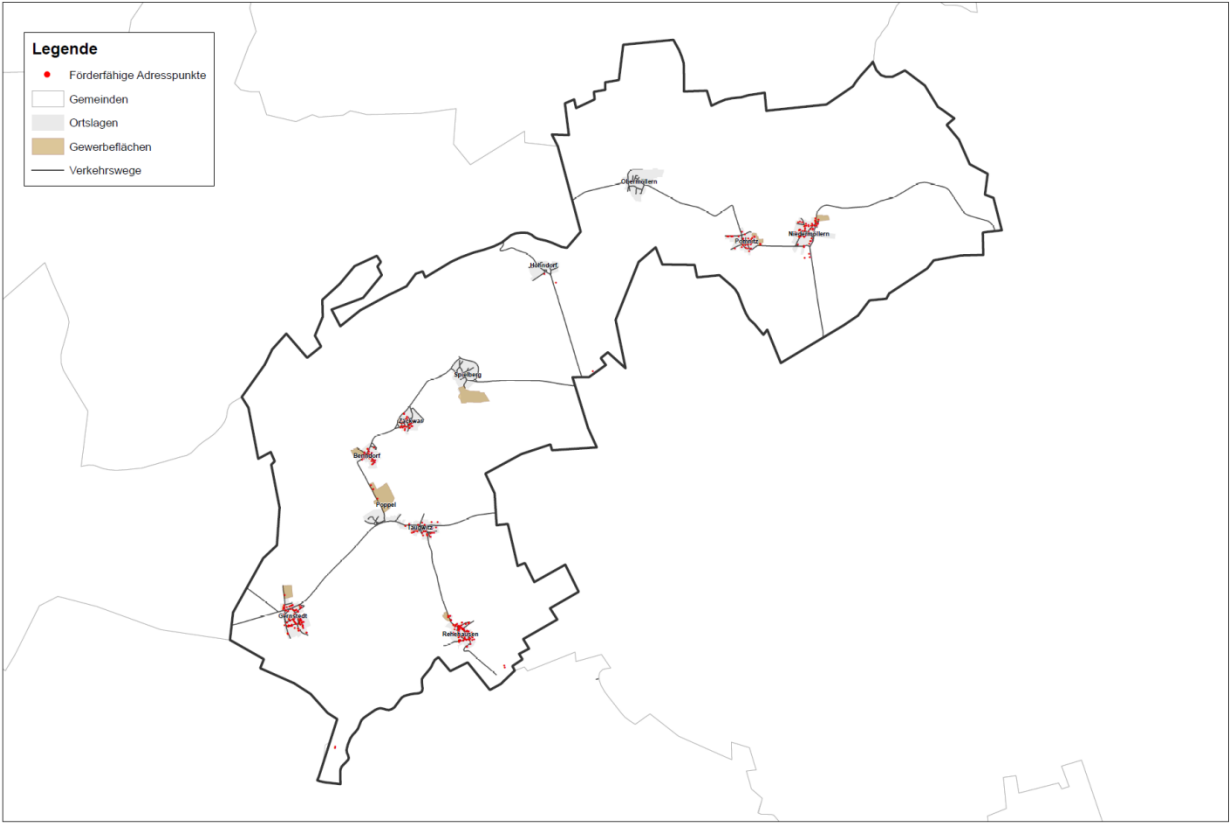
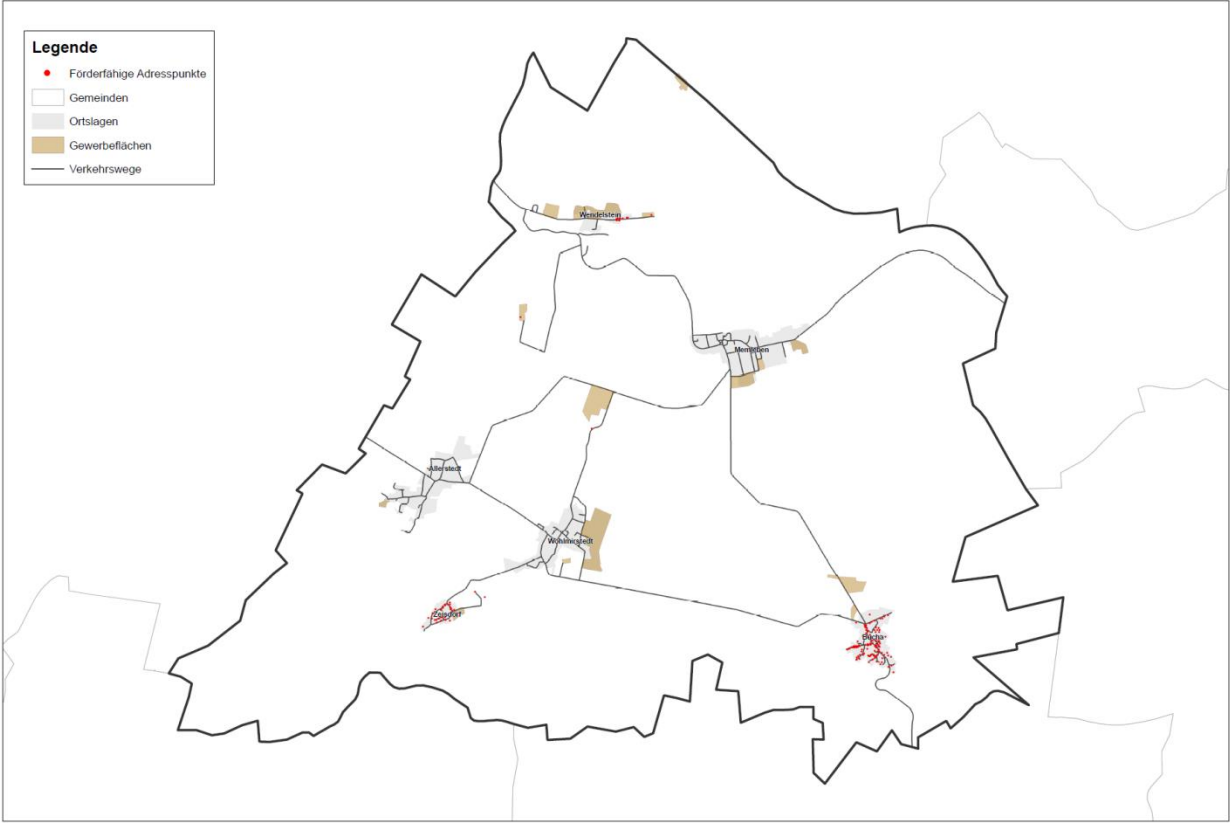


Finne

Burgenlandkreis Ausbaustatus Adresspunkte ELER



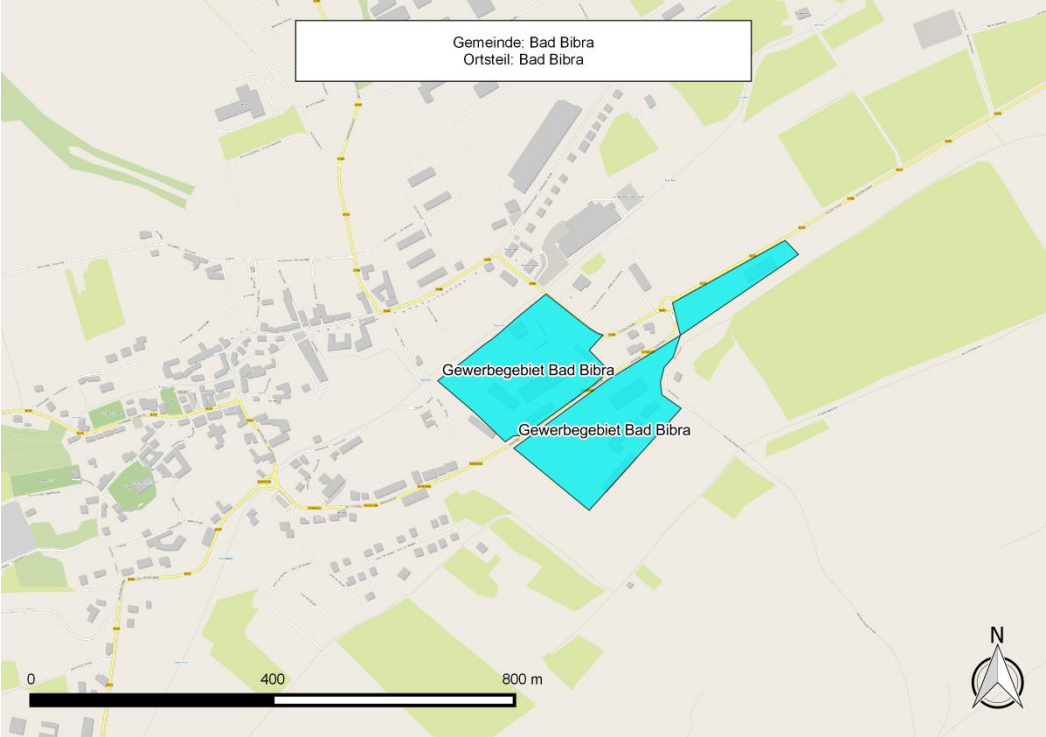




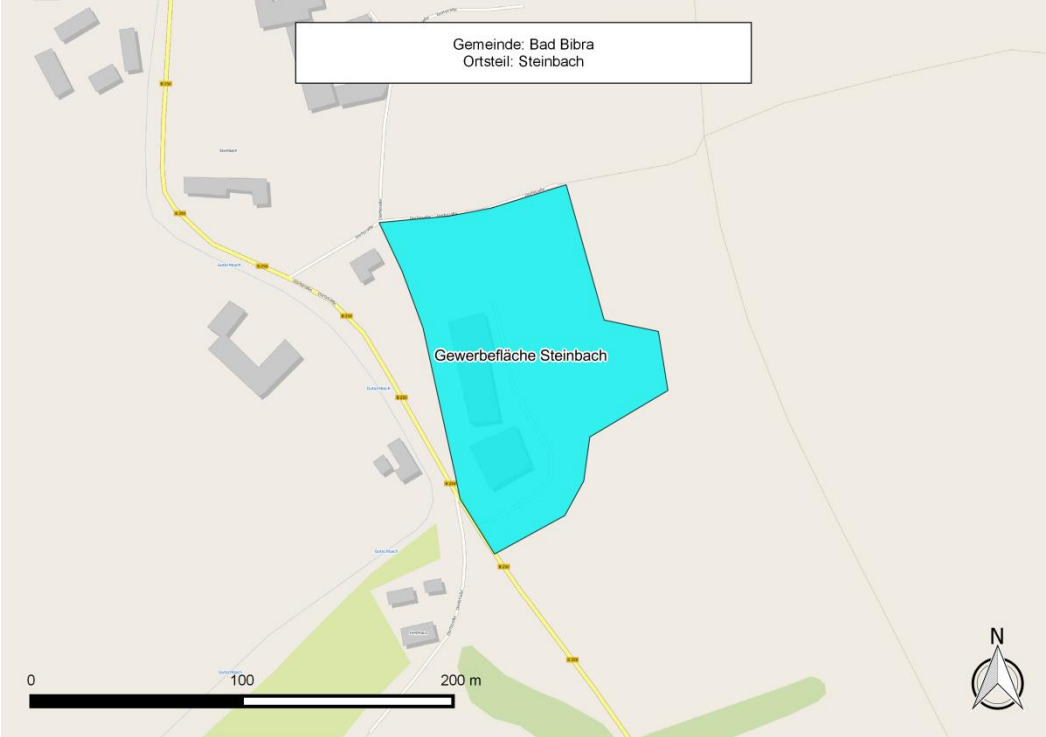
Anlage 1b: Auflistung der Gewerbegebiete im Los 1 (Teilmenge von Los 1)

Gemeinde	Ortsteil	Name	Vorwahl	Fläche in km²	Bemerkungen
Bad Bibra	Bad Bibra	Gewerbegebiet Bad Bibra	034465	0,04	Spedition, Landschaftspflege, Metallbau, Elektro, Getränkehandel
Bad Bibra	Bad Bibra	Gewerbegebiet Bad Bibra	034465	0,04	Spedition Autoglaser Lackiererei
Bad Bibra	Steinbach	Gewerbefläche Steinbach	034465	0,01	Spedition
Eckartsberga	Eckartsberga	Gewerbefläche Eckartsberga	034467	0,02	Gewerbe
Kaiserpfalz	Memleben	Gewerbegebiet Memleben	034672	0,02	Landtechnik und kleineres Gewerbe

Anlage 1c: Gewerbegebiete in Bad Bibra, Bad Bibra



Anlage 1d: Gewerbegebiet in Bad Bibra, Steinbach



Anlage 1e: Gewerbegebiet in Eckartsberga



Anlage 1f: Gewerbegebiet in Kaiserpfalz, Memleben



Anlage 2: Statistische Daten zum Los 2

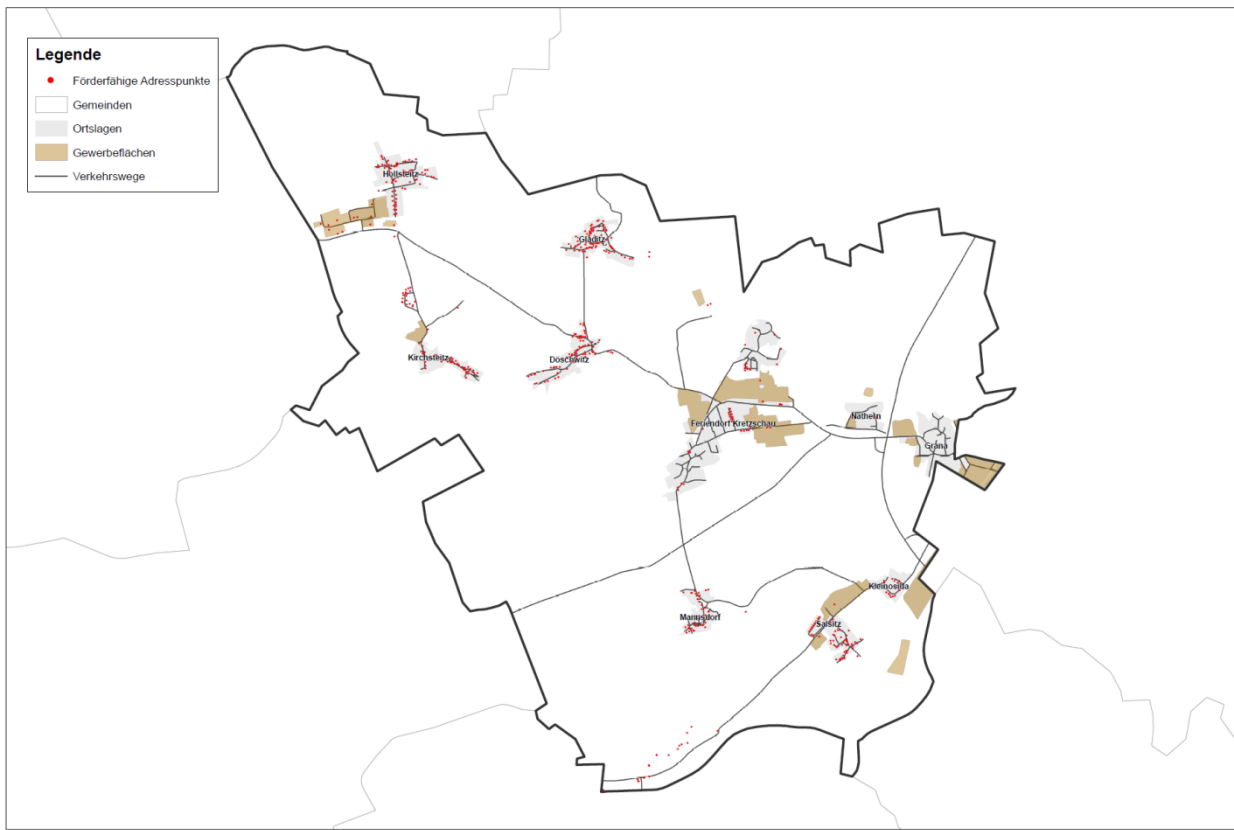
Los	Verbandsgemeinde	Gemeinde	Ortsteil	Vorwahl	Fläche in km ²	Einwohner	Anzahl Privat Haushalte	Anzahl Unternehmen	landwirtschaftliche Unternehmen
2	Droyßiger-Zeitzer Forst	Droyßig	Droyßig	034425	0,89	164	75	0	0
2	Droyßiger-Zeitzer Forst	Droyßig	Hassel	034425	0,13	35	18	2	0
2	Droyßiger-Zeitzer Forst	Droyßig	Romsdorf	034425	0,04	87	28	4	0
2	Droyßiger-Zeitzer Forst	Droyßig	Stolzenhain	034425	0,13	72	43	8	0
2	Droyßiger-Zeitzer Forst	Droyßig	Weißborn	034425	0,19	216	128	11	0
2	Droyßiger-Zeitzer Forst	Gutenborn	Giebelroth	034423	0,06	70	44	1	0
2	Droyßiger-Zeitzer Forst	Gutenborn	Golben	03441	0,05	73	43	4	9
2	Droyßiger-Zeitzer Forst	Gutenborn	Großosida	03441	0,06	7	3	1	0
2	Droyßiger-Zeitzer Forst	Gutenborn	Heuckewalde	034423	0,17	214	134	14	0
2	Droyßiger-Zeitzer Forst	Gutenborn	Kuhndorf	03441	0,09	80	47	0	0
2	Droyßiger-Zeitzer Forst	Gutenborn	Loitzschütz	034423	0,13	97	60	7	0
2	Droyßiger-Zeitzer Forst	Gutenborn	Lonzig	034423	0,09	143	85	1	19
2	Droyßiger-Zeitzer Forst	Gutenborn	Ossig	034423	0,15	184	107	11	0
2	Droyßiger-Zeitzer Forst	Gutenborn	Röden	03441	0,05	31	16	2	0
2	Droyßiger-Zeitzer Forst	Gutenborn	Schellbach	034423	0,14	136	83	6	0
2	Droyßiger-Zeitzer Forst	Gutenborn	Zetzsdorf	03441	0,06	51	32	0	0
2	Droyßiger-Zeitzer Forst	Kretzschau	Döschwitz	034425	0,13	179	108	10	0
2	Droyßiger-Zeitzer Forst	Kretzschau	Gladitz	034425	0,14	205	112	8	10
2	Droyßiger-Zeitzer Forst	Kretzschau	Grana	03441	0,26	264	155	51	0
2	Droyßiger-Zeitzer Forst	Kretzschau	Hollsteitz	034425	0,24	217	123	8	0
2	Droyßiger-Zeitzer Forst	Kretzschau	Kirchsteitz	034425	0,12	167	92	1	0
2	Droyßiger-Zeitzer Forst	Kretzschau	Kleinosida	03441	0,07	68	40	4	0
2	Droyßiger-Zeitzer Forst	Kretzschau	Kretzschau	03441	0,76	133	72	15	0
2	Droyßiger-Zeitzer Forst	Kretzschau	Mannsdorf	03441	0,09	123	70	12	0

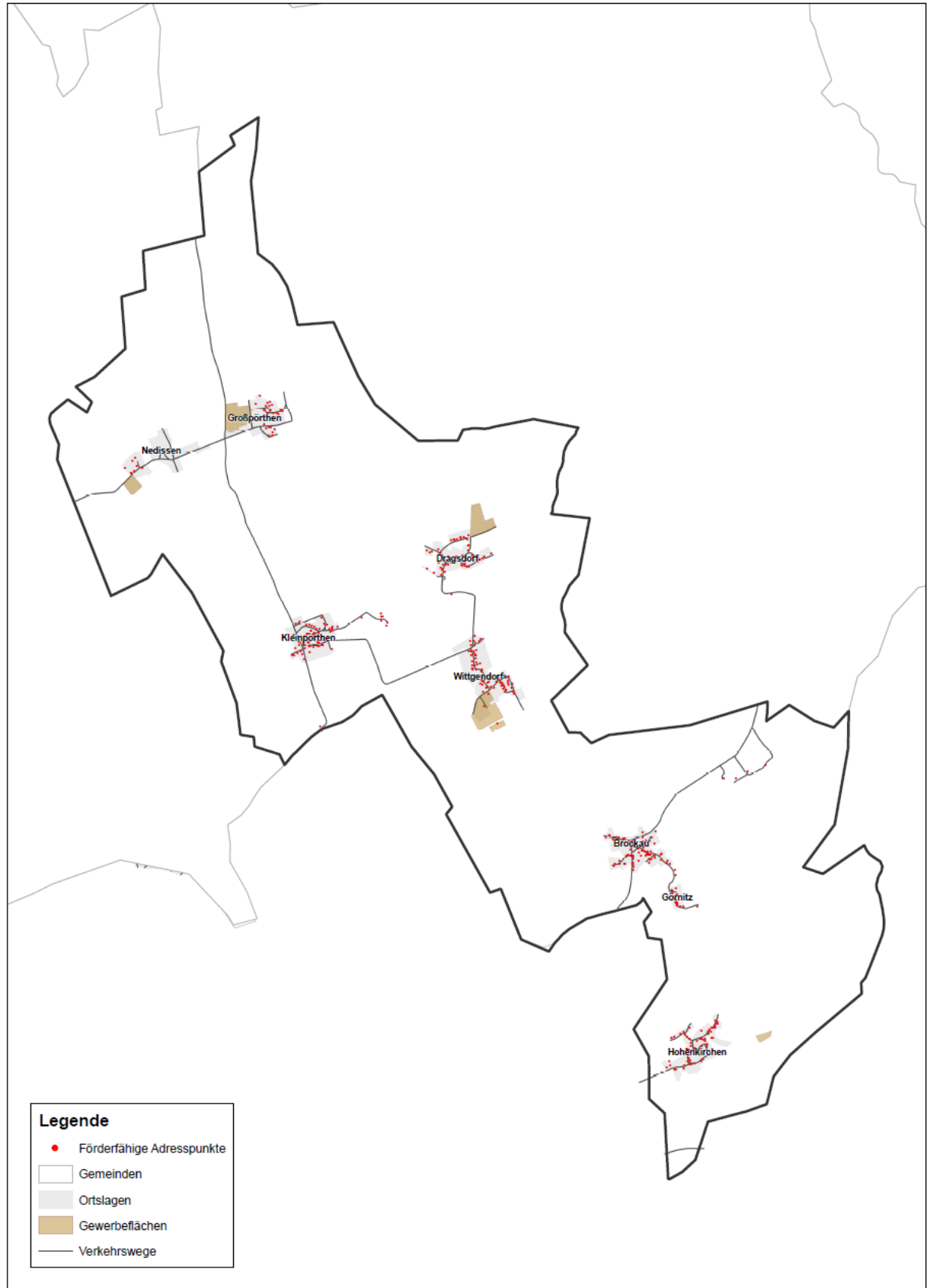
2	Droyßiger-Zeitzer Forst	Kretzschau	Näthern	03441	0,08	77	43	7	0
2	Droyßiger-Zeitzer Forst	Kretzschau	Salsitz	03441	0,18	186	109	4	0
2	Droyßiger-Zeitzer Forst	Schnaudertal	Bröckau	034423	0,13	222	131	11	0
2	Droyßiger-Zeitzer Forst	Schnaudertal	Dragsdorf	034423	0,14	131	75	19	0
2	Droyßiger-Zeitzer Forst	Schnaudertal	Görnitz	034423	0,02	32	18	0	0
2	Droyßiger-Zeitzer Forst	Schnaudertal	Großpörthen	034423	0,13	65	39	3	0
2	Droyßiger-Zeitzer Forst	Schnaudertal	Hohenkirchen	034423	0,12	155	90	8	0
2	Droyßiger-Zeitzer Forst	Schnaudertal	Kleinpörthen	034423	0,13	164	99	14	0
2	Droyßiger-Zeitzer Forst	Schnaudertal	Nedissen	034423	0,12	13	8	0	0
2	Droyßiger-Zeitzer Forst	Schnaudertal	Wittgendorf	034423	0,17	148	84	11	0
2	Droyßiger-Zeitzer Forst	Wetterzeube	Breitenbach	034425	0,19	289	169	19	0
2	Droyßiger-Zeitzer Forst	Wetterzeube	Dietendorf	036693	0,07	112	62	3	0
2	Droyßiger-Zeitzer Forst	Wetterzeube	Goßra	034425	0,08	171	98	11	0
2	Droyßiger-Zeitzer Forst	Wetterzeube	Haynsburg	034425	0,09	110	70	15	0
2	Droyßiger-Zeitzer Forst	Wetterzeube	Katersdobersdorf	036693	0,04	46	27	4	0
2	Droyßiger-Zeitzer Forst	Wetterzeube	Koßweda	036693	0,04	58	34	4	0
2	Droyßiger-Zeitzer Forst	Wetterzeube	Obersiedel	034423	0,03	14	7	1	0
2	Droyßiger-Zeitzer Forst	Wetterzeube	Pötewitz	036693	0,15	161	90	5	0
2	Droyßiger-Zeitzer Forst	Wetterzeube	Raba	034425	0,08	98	56	3	0
2	Droyßiger-Zeitzer Forst	Wetterzeube	Rossendorf	036693	0,03	16	8	1	0
2	Droyßiger-Zeitzer Forst	Wetterzeube	Sautzschen	034425	0,05	82	48	7	0
2	Droyßiger-Zeitzer Forst	Wetterzeube	Schkauditz	034425	0,10	151	83	5	0
2	Droyßiger-Zeitzer Forst	Wetterzeube	Schleckweda	036693	0,04	35	20	2	0
2	Droyßiger-Zeitzer Forst	Wetterzeube	Schlottweh	034425	0,02	43	21	1	0
2	Droyßiger-Zeitzer Forst	Wetterzeube	Trebnitz	036693	0,06	46	29	6	0
2	Droyßiger-Zeitzer Forst	Wetterzeube	Wetterzeube	036693	0,40	504	300	24	0

Anlage 2a: Infrastrukturdarstellung Los 2

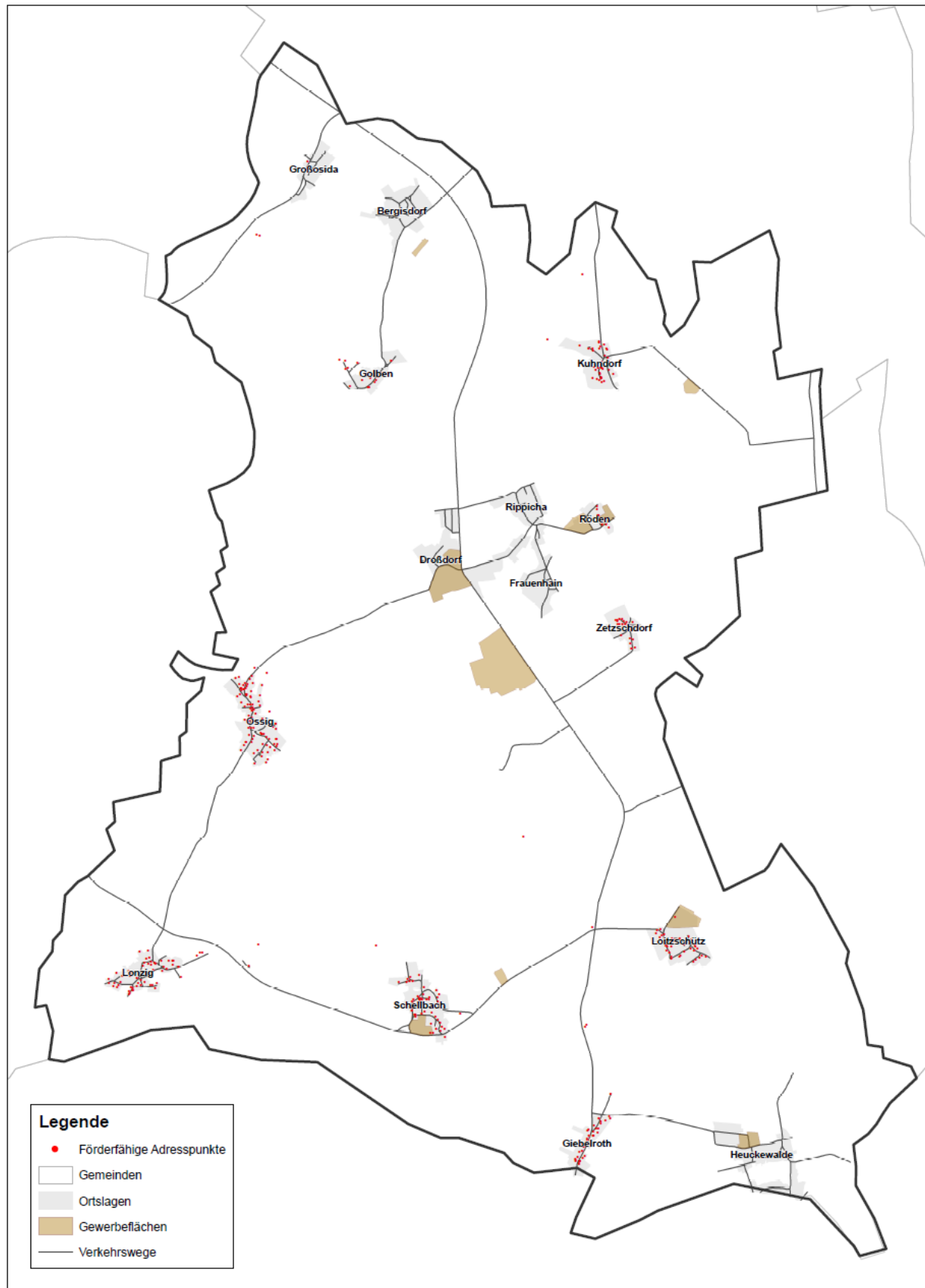
Kretzschau

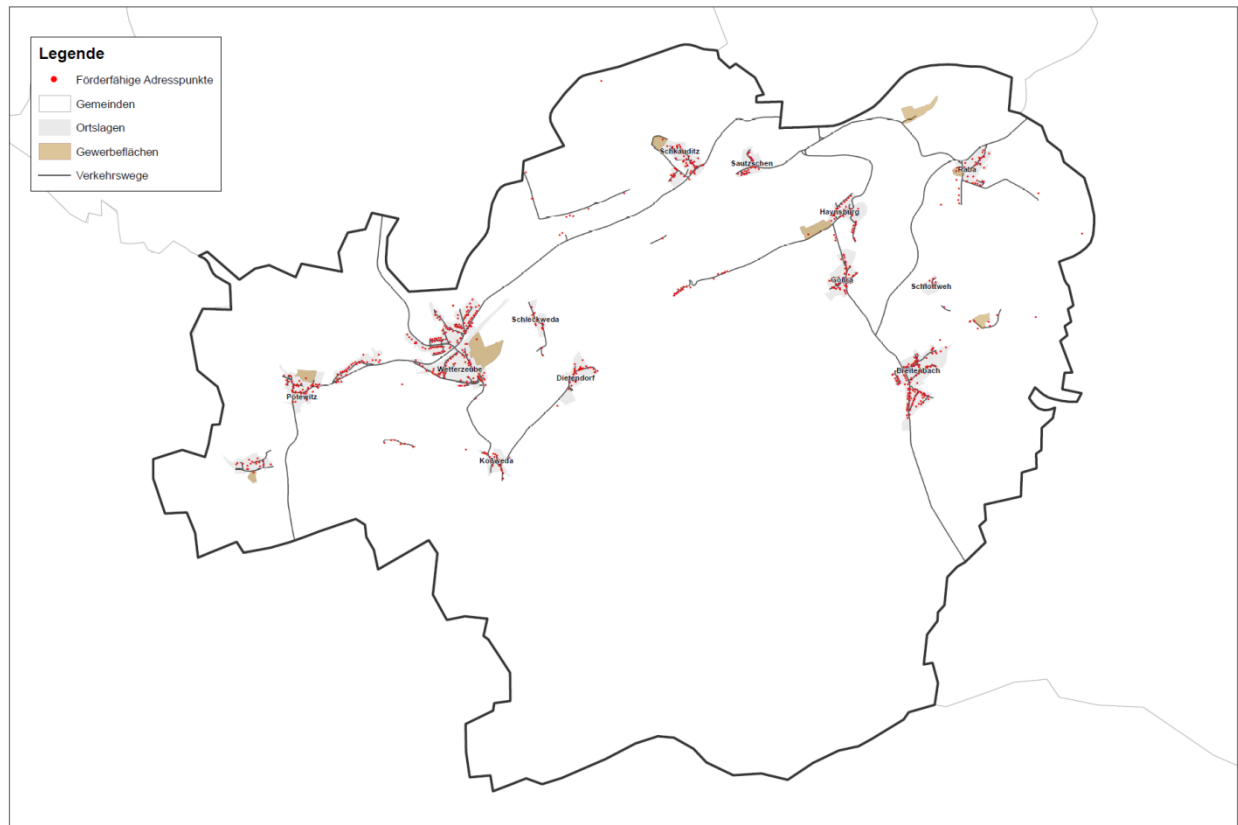
Burgenlandkreis Ausbaustatus Adresspunkte ELER







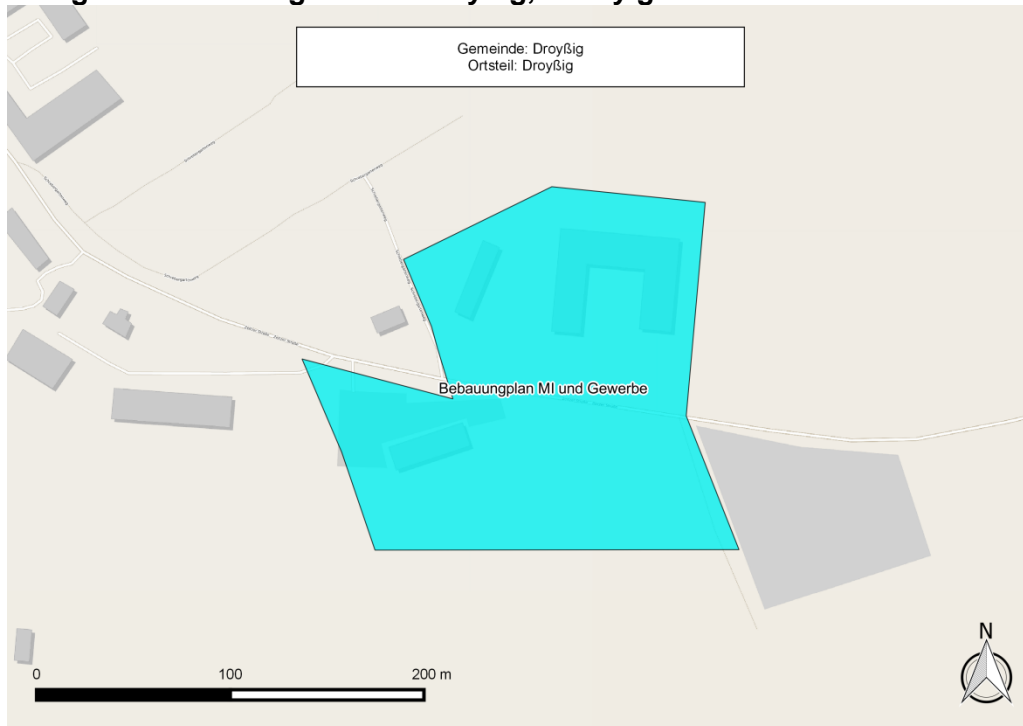




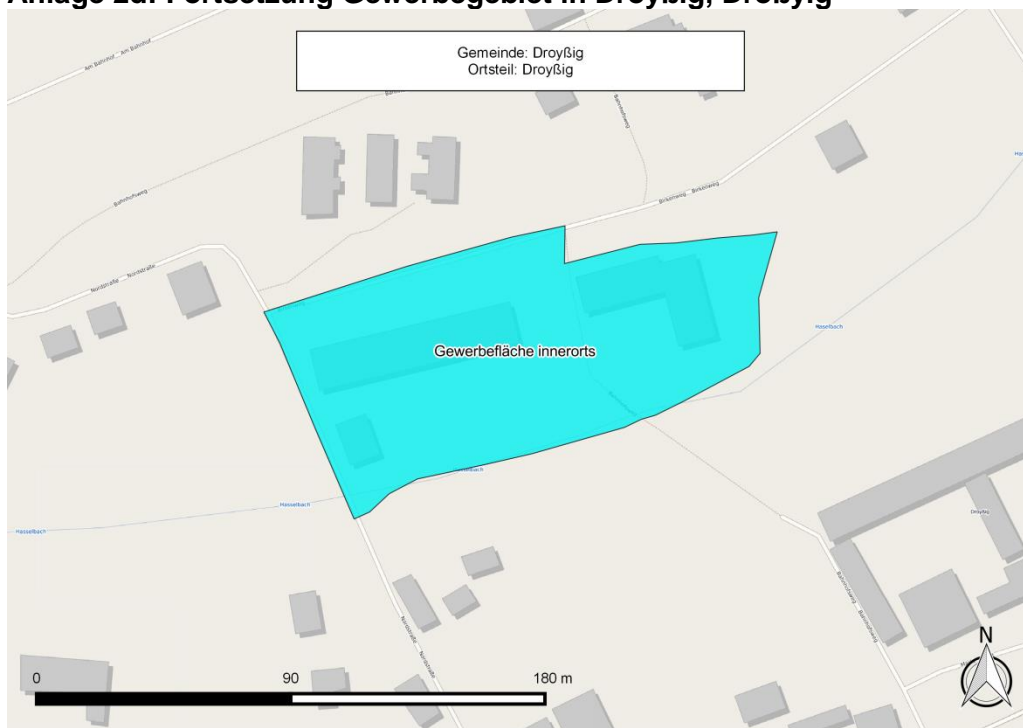
Anlage 2b: Auflistung der Gewerbegebiete im Los 2 (Teilmenge von Los 2)

Gemeinde	Ortsteil	Name	Vorwahl	Fläche in km ²	Bemerkungen
Droyßig	Droyßig	Bebauungsplan MI und Gewerbe	034425	0,01	Feuerwehrmuseum, EDEKA
Droyßig	Droyßig	Gewerbefläche innerorts	034425	0,01	Sargbauer, Handel, Gewerbe
Droyßig	Droyßig	Gewerbegebiet Droyßig	034425	0,01	Gewerbe
Gutenborn	Droßdorf	Bebauungsplan An der B2	03441	0,15	verschiedene Gewerbebetriebe
Gutenborn	Röden	Gewerbe Bau Handel Röden	03441	0,01	Gewerbe, Bau, Handel
Kretzschau	Grana	Gewerbe Grana	03441	0,01	Heizöl, Fuhrbetrieb, Handel
Kretzschau	Grana	Gewerbe Handel	03441	0,03	Handel, Gewerbe
Kretzschau	Hollsteitz	Bebauungsplan Hollsteitzer Grund	034425	0,01	Bebauungsplan
Kretzschau	Kretzschau	Bebauungsplan Kretzschau An der Mittelstraße	03441	0,11	Bebauungsplan Gewerbe
Kretzschau	Kretzschau	Gewerbegebiet Kretzschau	03441	0,07	Bestand Gewerbe
Kretzschau	Kretzschau	Gewerbegebiet Kretzschau	03441	0,13	verschiedene GE
Kretzschau	Näthern	Handel Teppichfreund	03441	0,01	Handel

Anlage 2c: Gewerbegebiet in Droyßig, Droyßig



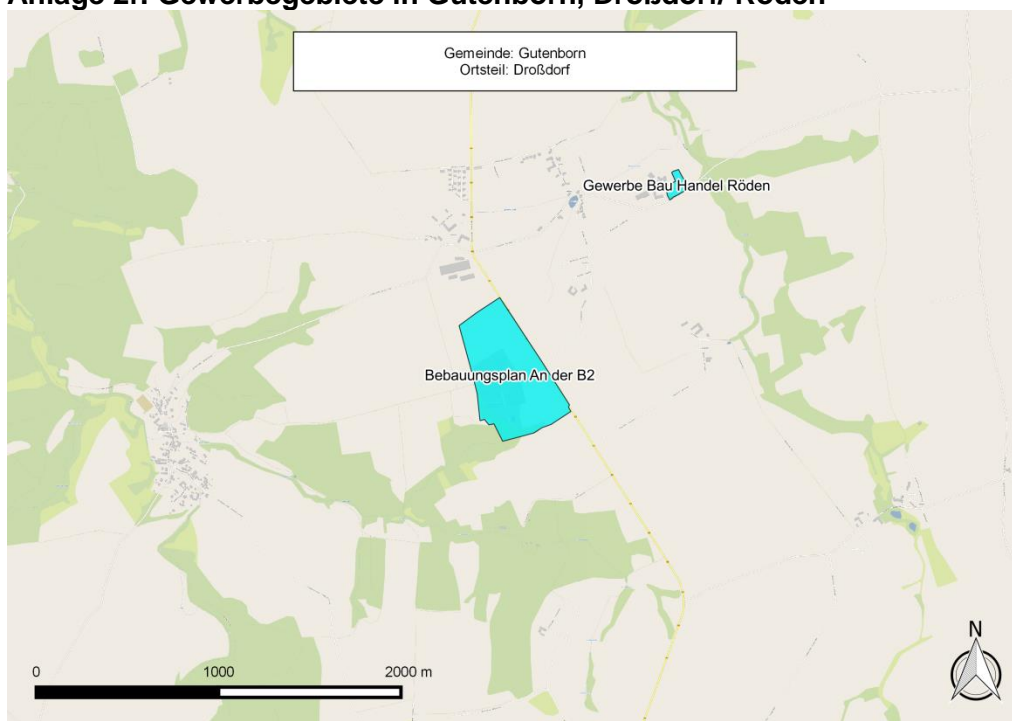
Anlage 2d: Fortsetzung Gewerbegebiet in Droyßig, Droyßig



Anlage 2e: Fortsetzung Gewerbegebiet in Droyßig, Droßyig



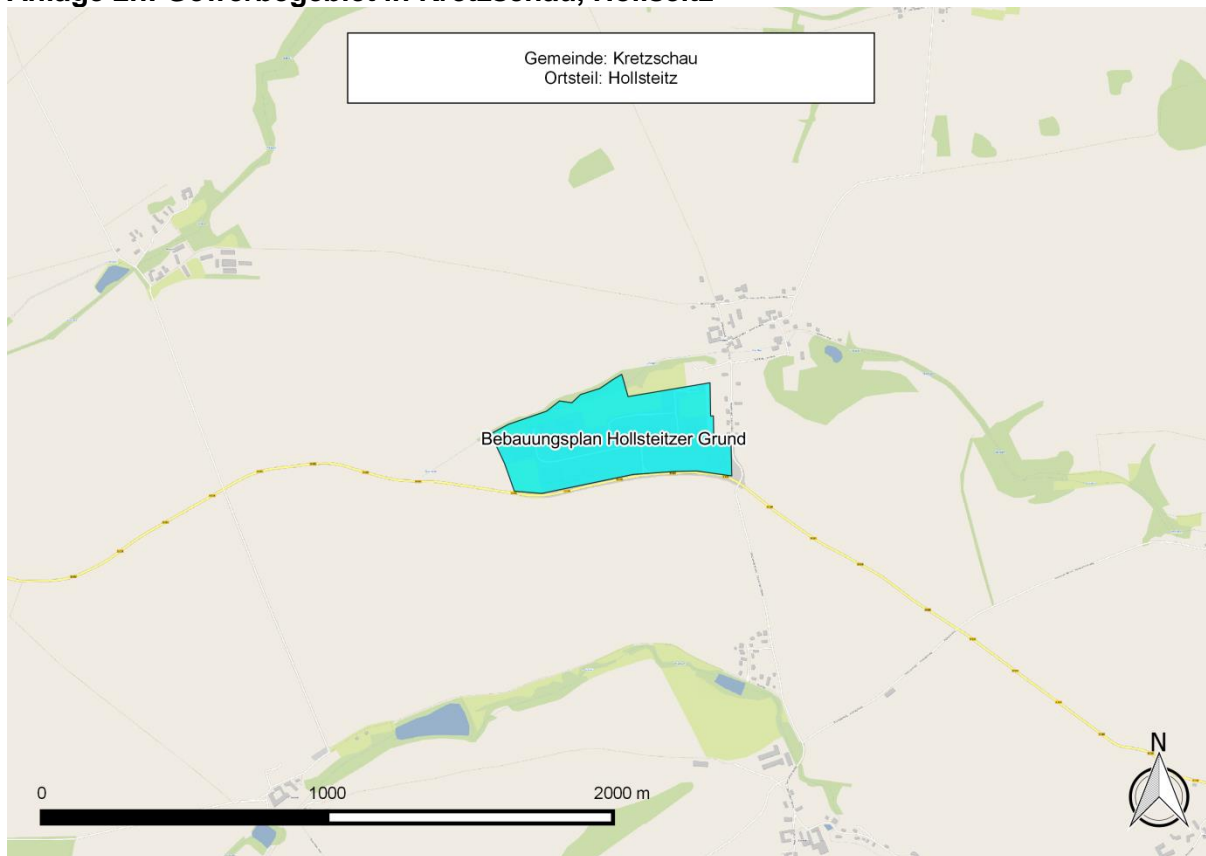
Anlage 2f: Gewerbegebiete in Gutenborn, Droßdorf/ Röden



Anlage 2g: Gewerbegebiete in Kretzschau, Grana/ Hollseit/ Kretzschau/ Näthern



Anlage 2h: Gewerbegebiet in Kretzschau, Hollseit



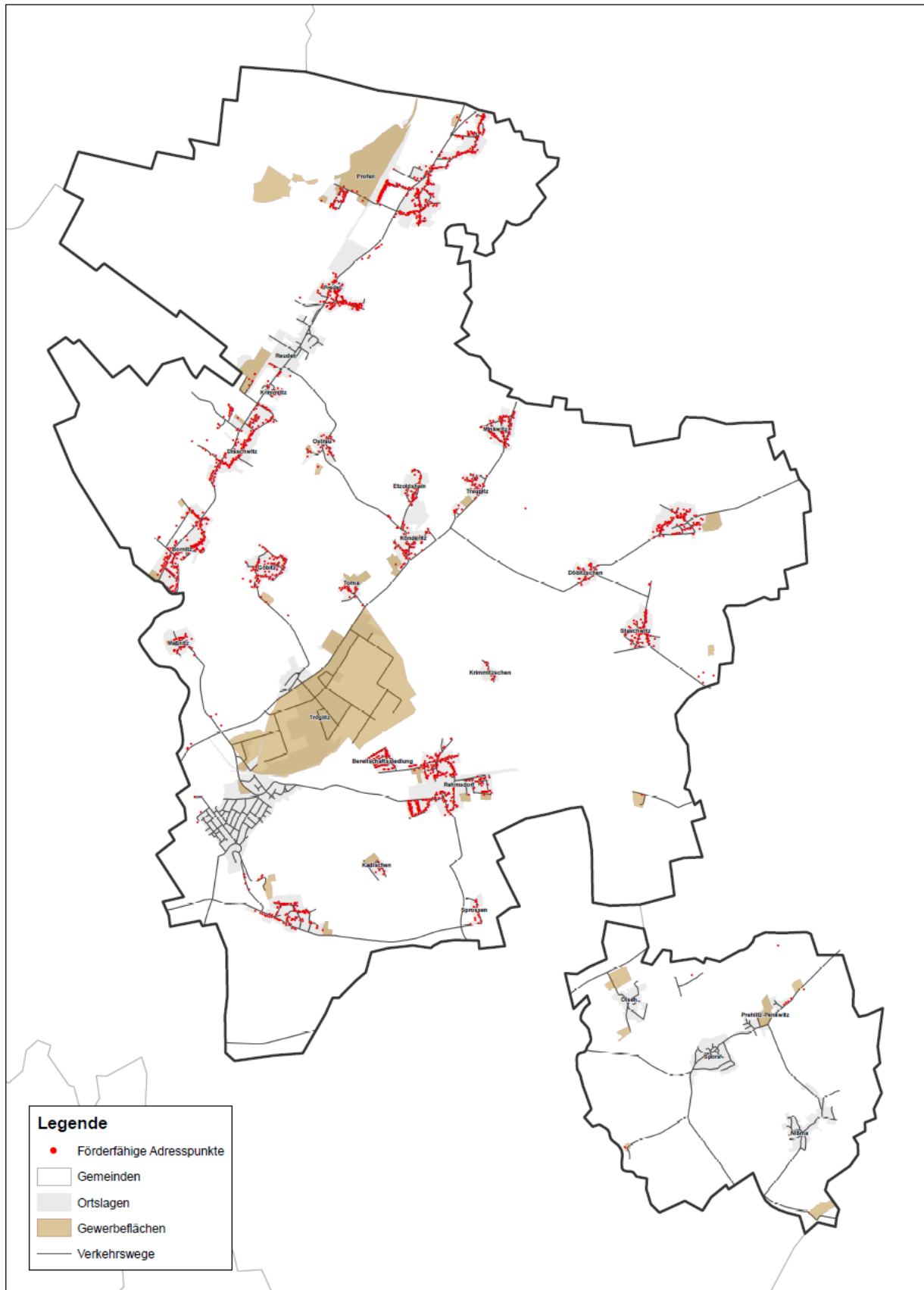
Anlage 3: Statistische Angaben zum Los 3

Los	Verbandsgemeinde	Gemeinde	Ortsteil	Vorwahl	Fläche in km²	Einwohner	Anzahl Privat Haushalte	Anzahl Un- ternehmen	landwirt- schaftliche Unter- nehmen
3	Elsteraue	Elsteraue	Beersdorf	034424	0,04	97	51	4	0
3	Elsteraue	Elsteraue	Bornitz	034424	0,35	67	48	0	0
3	Elsteraue	Elsteraue	Döbitzschen	034424	0,08	434	229	17	3
3	Elsteraue	Elsteraue	Draschwitz	034424	0,31	334	199	8	1
3	Elsteraue	Elsteraue	Etzoldshain	034424	0,10	223	91	9	0
3	Elsteraue	Elsteraue	Gleina	03441	0,57	198	71	4	3
3	Elsteraue	Elsteraue	Göbitz	034424	0,17	23	14	0	0
3	Elsteraue	Elsteraue	Kadischen	03441	0,05	23	17	3	0
3	Elsteraue	Elsteraue	Könderitz	034424	0,24	30	22	0	0
3	Elsteraue	Elsteraue	Krimmitschen	03441	0,04	32	21	1	0
3	Elsteraue	Elsteraue	Langendorf	034424	0,28	113	45	1	0
3	Elsteraue	Elsteraue	Lützkewitz	034424	0,13	138	91	8	0
3	Elsteraue	Elsteraue	Maßnitz	03441	0,11	198	77	2	0
3	Elsteraue	Elsteraue	Minkwitz	034424	0,14	179	105	10	2
3	Elsteraue	Elsteraue	Oelsen	03448	0,12	85	28	2	0
3	Elsteraue	Elsteraue	Ostrau	034424	0,09	286	156	0	0
3	Elsteraue	Elsteraue	Predel	034424	0,31	15	8	0	0
3	Elsteraue	Elsteraue	Prehlitz- Penkwitz	03448	0,12	874	674	30	4
3	Elsteraue	Elsteraue	Profen	034424	1,12	711	569	31	3
3	Elsteraue	Elsteraue	Rehmsdorf	03441	0,62	564	337	25	0
3	Elsteraue	Elsteraue	Spora	03448	0,22	47	17	0	2
3	Elsteraue	Elsteraue	Sprossen	03441	0,04	261	173	2	0
3	Elsteraue	Elsteraue	Staschwitz	034424	0,17	67	18	0	0
3	Elsteraue	Elsteraue	Torna	034424	0,09	74	46	8	0
3	Elsteraue	Elsteraue	Traupitz	034424	0,10	106	68	14	5

Anlage 3a: Infrastrukturdarstellung Los 3

Elsteraue

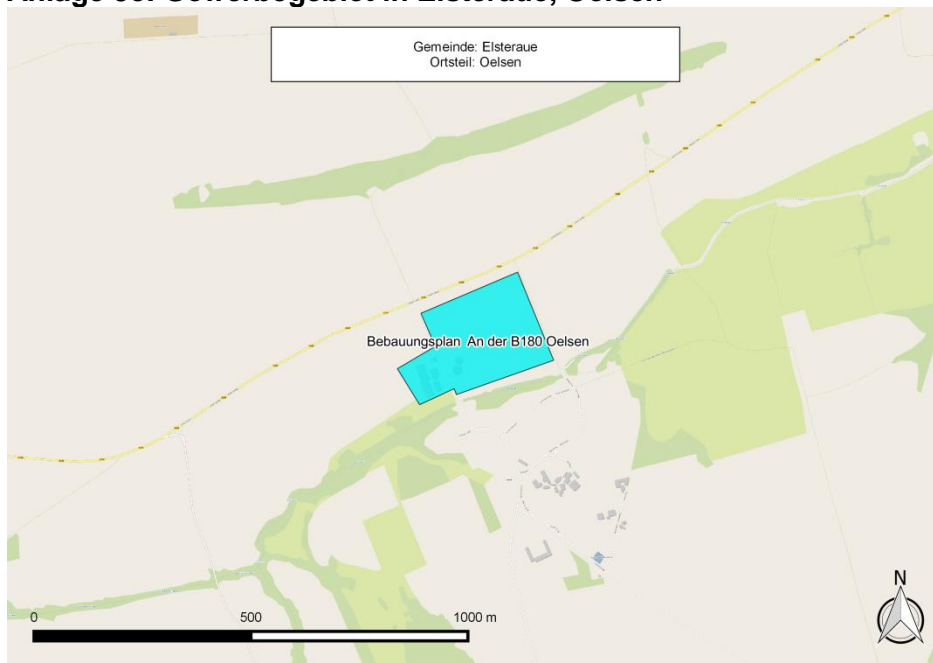
Burgenlandkreis Ausbaustatus Adresspunkte ELER



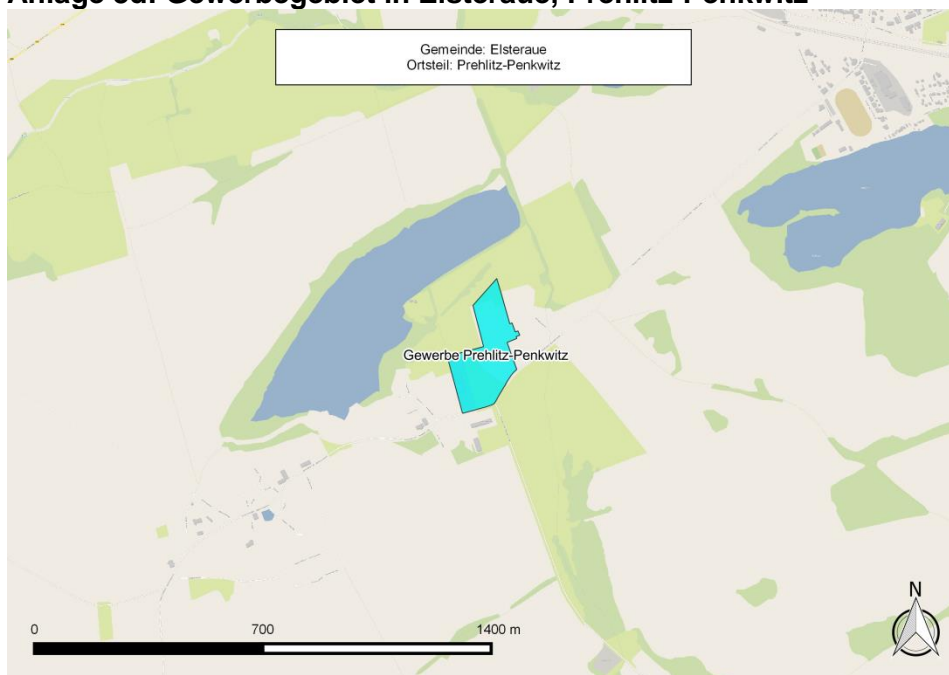
Anlage 3b: Auflistung der Gewerbegebiete im Los 3 (Teilmenge von Los 3)

Gemeinde	Ortsteil	Name	Vorwahl	Fläche in km²	Bemerkungen
Elsteraue	Oelsen	Bebauungsplan An der B180 Oelsen	03448	0,05	Gewerbliche Nutzungen
Elsteraue	Prehlitz-Penkwitz	Gewerbe Prehlitz-Penkwitz	03448	0,05	Metallbau, Pulverbeschichtung
Elsteraue	Reuden	Bebauungsplan Industrie- und Gewerbegebiet Reuden	034424	0,09	Gewerbe u.a.
Elsteraue	Profen	MIBRAG Verwaltung Hauptgebäude	034424	0,40	MIBRAG und Galabau

Anlage 3c: Gewerbegebiet in Elsteraue, Oelsen



Anlage 3d: Gewerbegebiet in Elsteraue, Prehlitz-Penkwitz



Gemeinde: Elsterau
Ortsteil: Reuden

Bebauungsplan Industrie- und Gewerbegebiet Reuden

0 1000 2000 m

N

Gemeinde: Elsteraue
Ortsteil: Profen

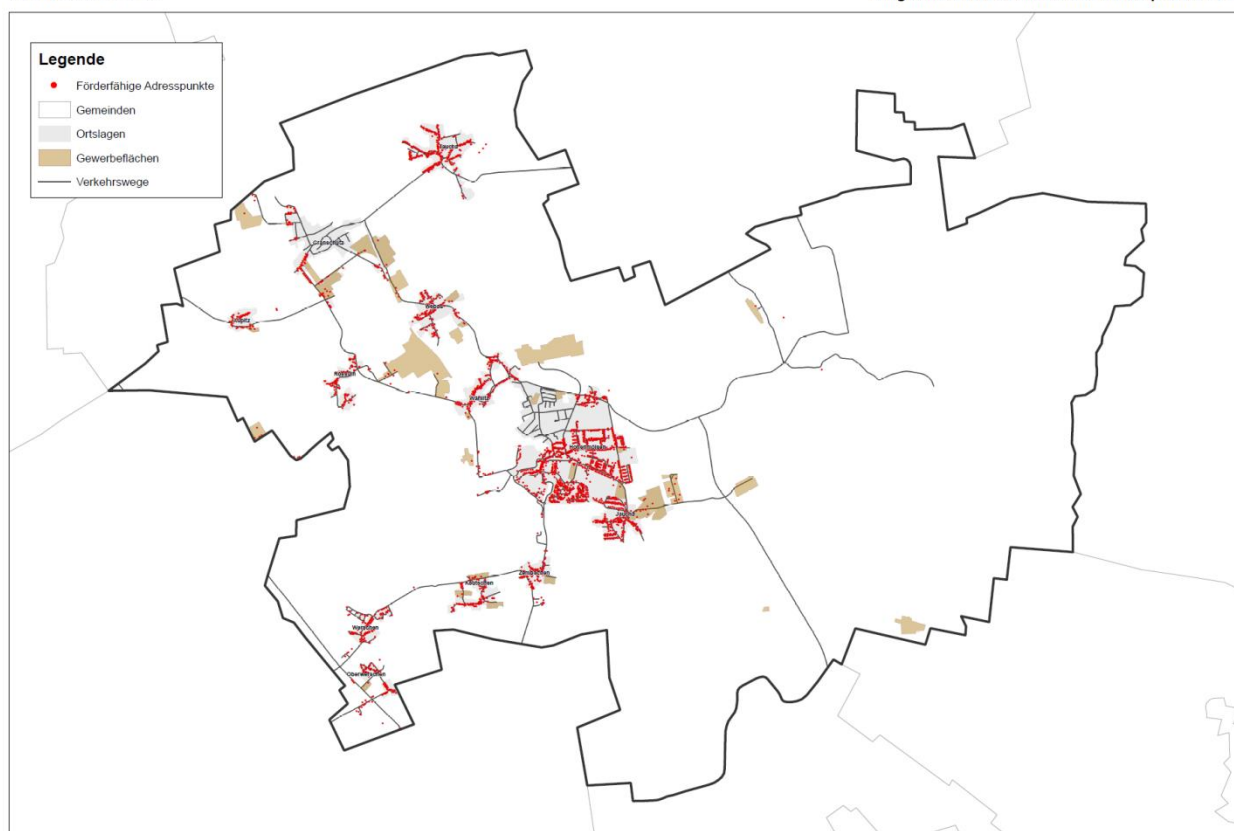
Anlage 4: Statistische Angaben zum Los 4

Los	Verbandsgemeinde	Gemeinde	Ortsteil	Vorwahl	Fläche in km²	Einwohner	Anzahl Privat Haushalte	Anzahl Unternehmen	landwirtschaftliche Unternehmen
4	Hohenmölsen	Hohenmölsen	Aupitz	034441	0,10	121	65	6	0
4	Hohenmölsen	Hohenmölsen	Granschütz	034441	0,66	237	117	29	1
4	Hohenmölsen	Hohenmölsen	Hohenmölsen	034441	1,92	3862	2131	154	2
4	Hohenmölsen	Hohenmölsen	Jaucha	034441	0,46	473	245	28	1
4	Hohenmölsen	Hohenmölsen	Keutschen	034441	0,19	188	82	9	1
4	Hohenmölsen	Hohenmölsen	Oberwerschen	034443	0,09	184	92	7	1
4	Hohenmölsen	Hohenmölsen	Rössuln	034441	0,16	277	148	12	0
4	Hohenmölsen	Hohenmölsen	Taucha	034441	0,38	580	290	35	2
4	Hohenmölsen	Hohenmölsen	Wähilitz	034441	0,26	373	197	13	1
4	Hohenmölsen	Hohenmölsen	Webau	034441	0,27	308	163	17	2
4	Hohenmölsen	Hohenmölsen	Werschen	034443	0,12	186	92	15	1
4	Hohenmölsen	Hohenmölsen	Zembschen	034441	0,12	161	81	3	0

Anlage 4a: Infrastrukturdarstellung Los 4

Hohenmölsen

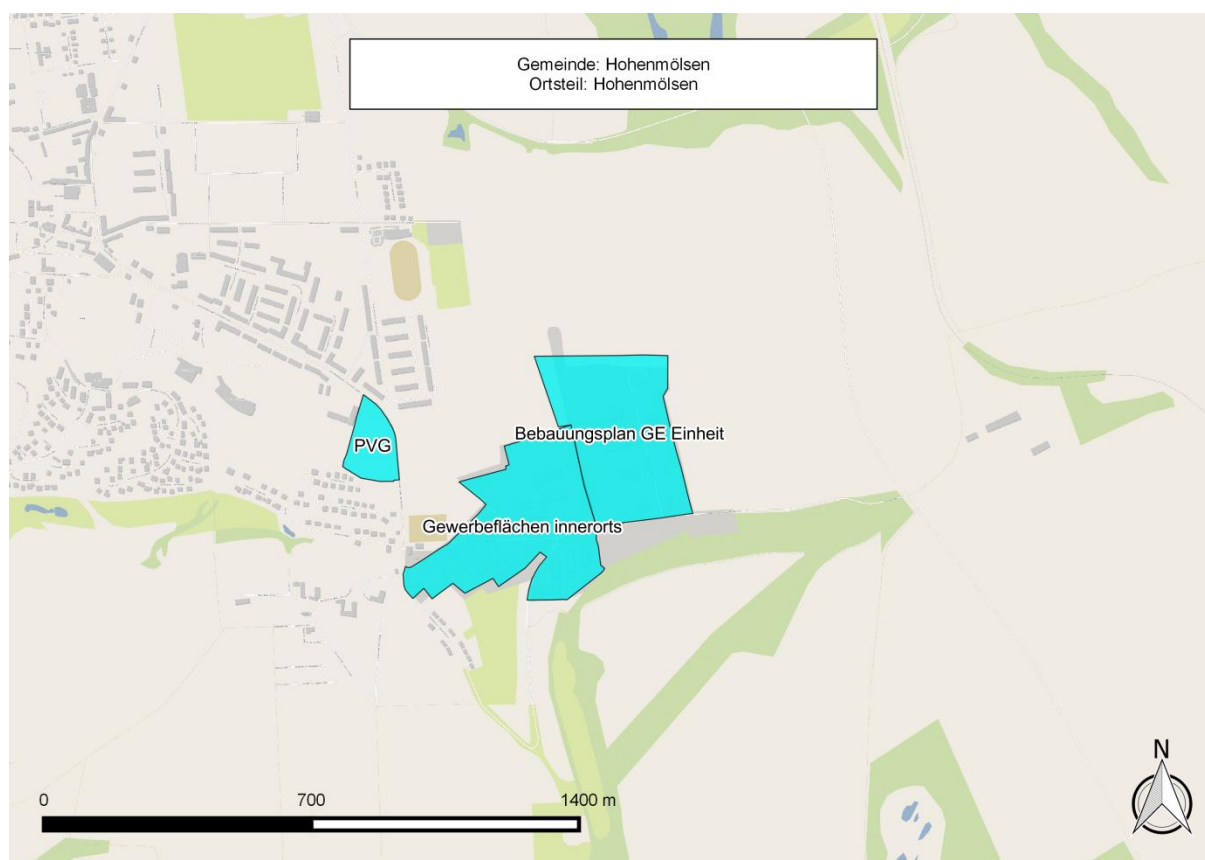
Burgenlandkreis Ausbaustatus Adresspunkte ELER



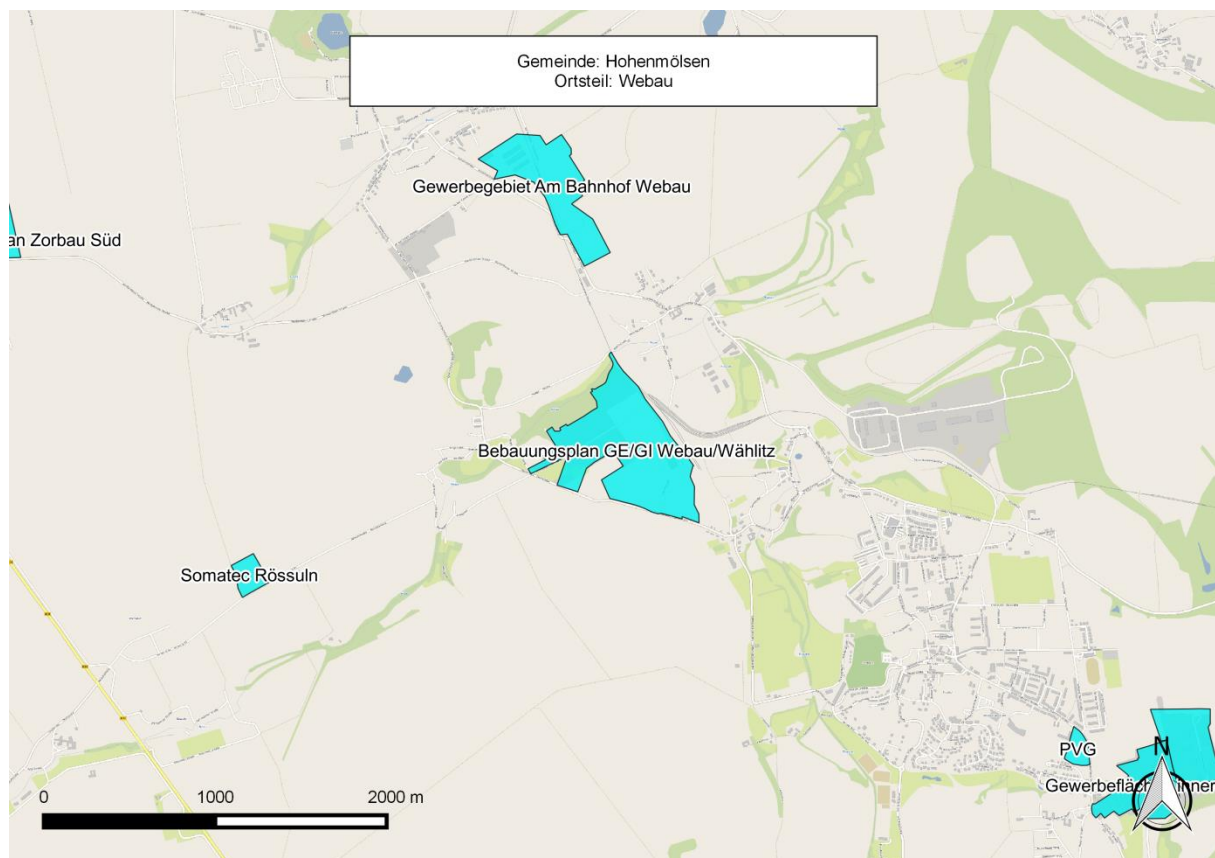
Anlage 4b: Auflistung der Gewerbegebiete im Los 4 (Teilmenge von Los 4)

Gemeinde	Ortsteil	Name	Vorwahl	Fläche in km ²	Bemerkungen
Hohenmölsen	Hohenmölsen	Somatec Rössuln	034441	0,03	Somatec
Hohenmölsen	Hohenmölsen	Bebauungsplan GE Einheit	034441	0,06	Bebauungsplan und Gewerbe innerorts
Hohenmölsen	Jaucha	Gewerbeflächen innerorts	034441	0,13	Gewerbe und Landwirtschaft
Hohenmölsen	Jaucha	PVG	034441	0,02	Personenverkehrsgesellschaft
Hohenmölsen	Webau	Bebauungsplan GE/GI Webau/Wähilitz	034441	0,31	verschiedene Gewerbe
Hohenmölsen	Webau	Gewerbegebiet Am Bahnhof Webau	034441	0,07	verschiedene Gewerbe

Anlage 4c: Gewerbegebiete in Hohenmölsen, Hohenmölsen/ Jaucha



Anlage 4d: Gewerbegebiete in Hohenmölsen, Webau



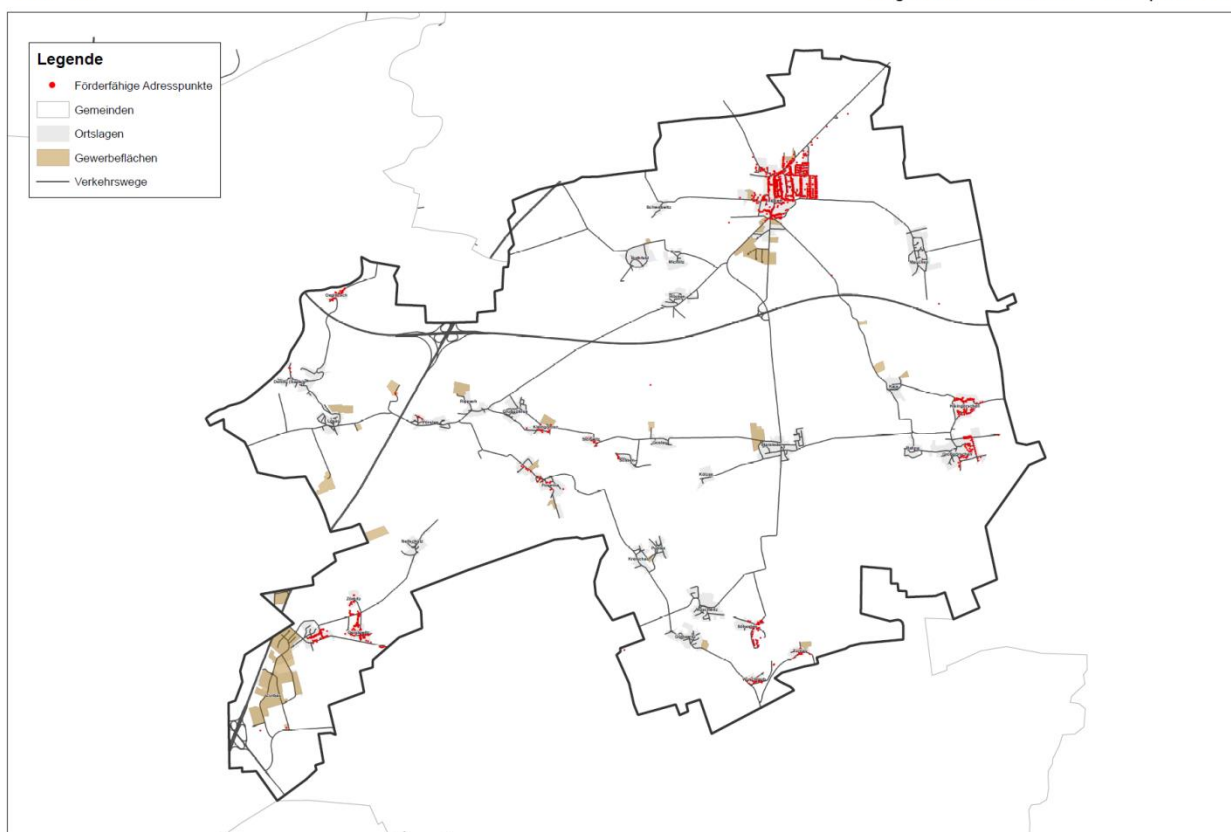
Anlage 5: Statistische Angaben zum Los 5

Los	Verbandsgemeinde	Gemeinde	Ortsteil	Vorwahl	Fläche in km²	Einwohner	Anzahl Privat Haushalte	Anzahl Unternehmen	landwirtschaftliche Unternehmen
5	Lützen	Lützen	Dehlitz (Saale)	03443	0,18	8	5	2	0
5	Lützen	Lützen	Gerstewitz	034441	0,11	193	87	8	3
5	Lützen	Lützen	Großgörschen	034444	0,36	198	81	6	4
5	Lützen	Lützen	Kaja	034444	0,11	96	45	0	1
5	Lützen	Lützen	Kleingörschen	03443	0,10	33	25	1	1
5	Lützen	Lützen	Kleingörschen	034444	0,16	203	95	4	0
5	Lützen	Lützen	Lützen	034444	1,23	2938	1551	129	4
5	Lützen	Lützen	Oeglitzsch	034446	0,04	43	28	0	1
5	Lützen	Lützen	Pörsten	03443	0,10	10	6	1	0
5	Lützen	Lützen	Poserna	03443	0,25	48	28	0	0
5	Lützen	Lützen	Söhesten	034441	0,11	101	49	1	2
5	Lützen	Lützen	Sössen	034444	0,05	11	5	2	1
5	Lützen	Lützen	Stößwitz	034444	0,04	48	20	1	0
5	Lützen	Lützen	Tornau	034441	0,07	57	24	0	1
5	Lützen	Lützen	Wuschlaub	034441	0,05	37	38	2	0
5	Lützen	Lützen	Zörbitz	034441	0,05	28	19	0	0

Anlage 5a: Infrastrukturdarstellung Los 5

Lützen

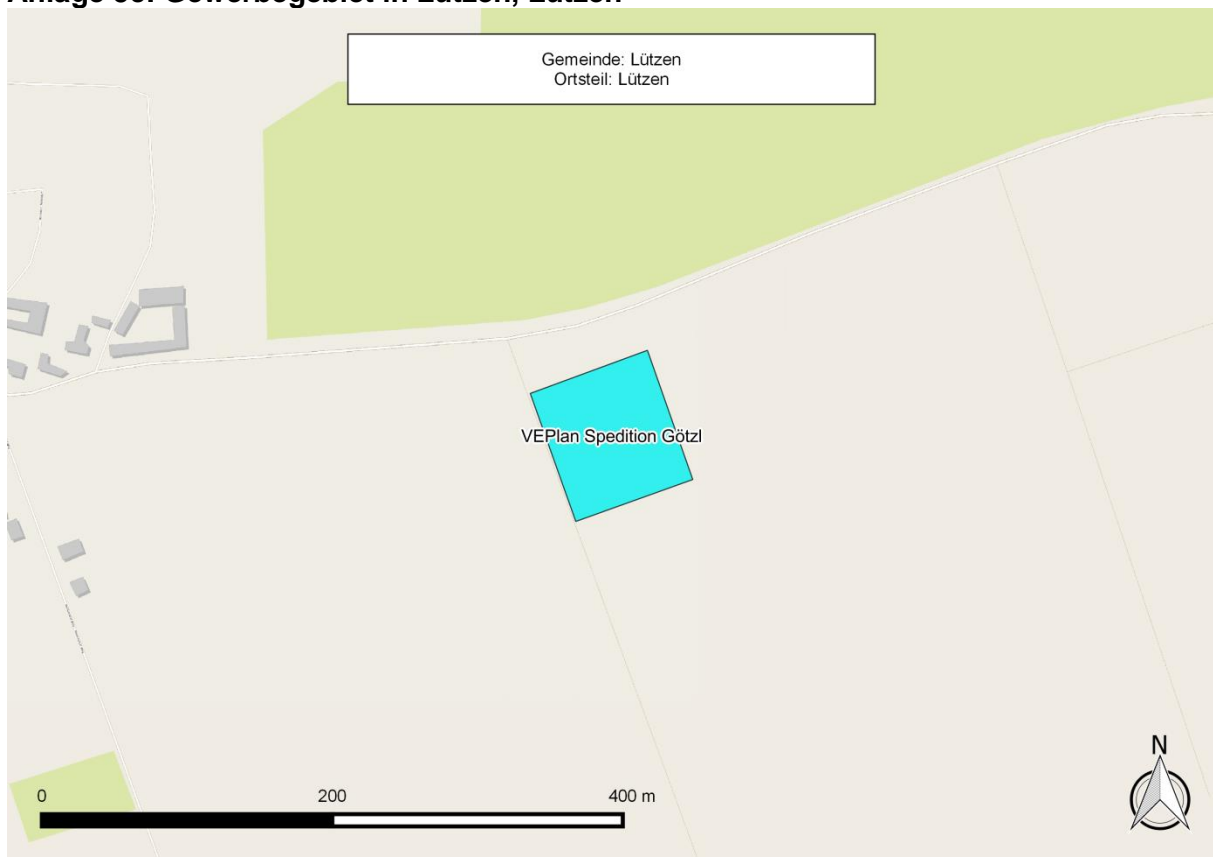
Burgenlandkreis Ausbaustatus Adresspunkte ELER



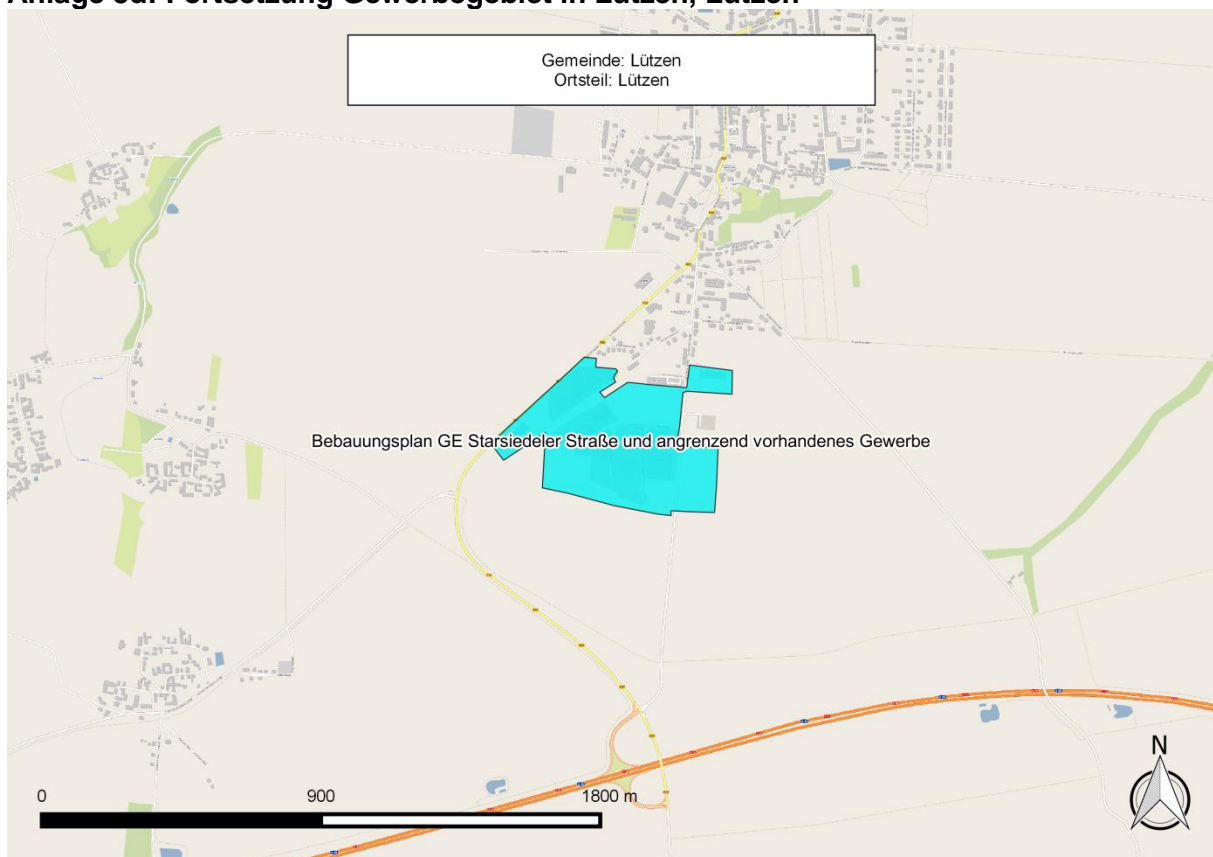
Anlage 5b: Auflistung der Gewerbegebiete im Los 5 (Teilmenge von Los 5)

Gemeinde	Ortsteil	Name	Vorwahl	Fläche in km ²	Bemerkungen
Lützen	Lützen	VEPlan Spedition Götzl	034444	0,01	Spedition Götzl
Lützen	Lützen	Bebauungsplan GE Starsiedeler Straße und angrenzend vorhandenes Gewerbe	034444	0,17	BPlan, Gewerbe und vorhandenes GE

Anlage 5c: Gewerbegebiet in Lützen, Lützen



Anlage 5d: Fortsetzung Gewerbegebiet in Lützen, Lützen

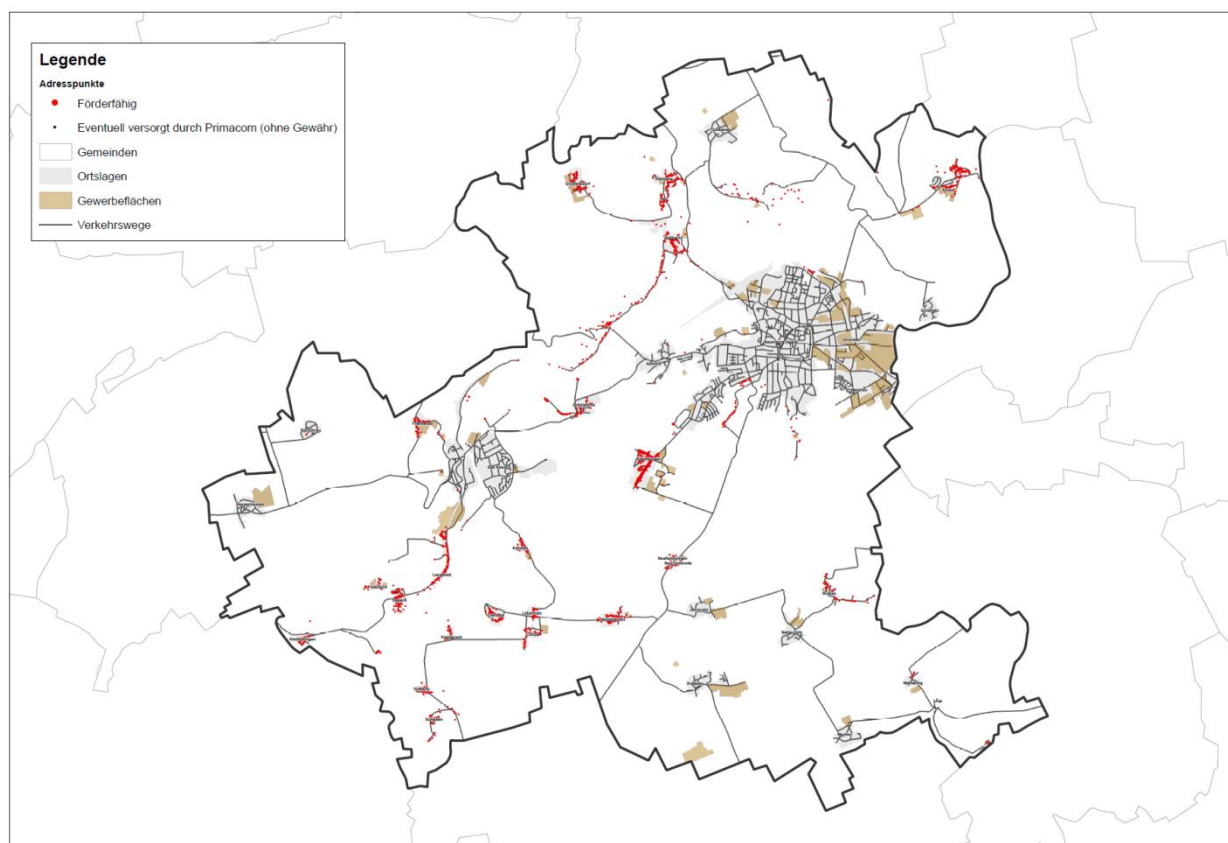


Anlage 6: Statistische Angaben zum Los 6

Los	Verbandsgemeinde	Gemeinde	Ortsteil	Vorwahl	Fläche in km²	Einwohner	Anzahl Privat Haushalte	Anzahl Unter- nehmen	landwirt- schaftliche Unterneh- men
6	Naumburg (Saale)	Naumburg (Saale)	Boblas	034466	0,08	63	26	1	1
6	Naumburg (Saale)	Naumburg (Saale)	Crölpa	034466	0,11	144	103	12	4
6	Naumburg (Saale)	Naumburg (Saale)	Fränkenau	034463	0,13	81	34	6	2
6	Naumburg (Saale)	Naumburg (Saale)	Freiroda	034466	0,10	104	60	9	3
6	Naumburg (Saale)	Naumburg (Saale)	Großwilsdorf	03445	0,18	133	57	3	3
6	Naumburg (Saale)	Naumburg (Saale)	Heiligenkreuz	034466	0,13	168	55	6	3
6	Naumburg (Saale)	Naumburg (Saale)	Kleinheringen	036461	0,05	69	24	0	2
6	Naumburg (Saale)	Naumburg (Saale)	Kreipitzsch	034466	0,04	52	14	4	1
6	Naumburg (Saale)	Naumburg (Saale)	Kukulau	034463	0,06	57	24	2	1
6	Naumburg (Saale)	Naumburg (Saale)	Lengefeld	034463	0,11	196	110	3	4
6	Naumburg (Saale)	Naumburg (Saale)	Löbschütz	034466	0,05	77	31	7	1
6	Naumburg (Saale)	Naumburg (Saale)	Neuflemmingen	034466	0,04	30	13	0	1
6	Naumburg (Saale)	Naumburg (Saale)	Neu-Janisroda	034466	0,04	44	12	2	3
6	Naumburg (Saale)	Naumburg (Saale)	Punschrau	034463	0,09	2	1	0	1
6	Naumburg (Saale)	Naumburg (Saale)	Saaleck	034463	0,09	178	71	2	4
6	Naumburg (Saale)	Naumburg (Saale)	Schieben	034466	0,03	38	21	0	1
6	Naumburg (Saale)	Naumburg (Saale)	Stendorf	034463	0,05	29	14	1	1
6	Naumburg (Saale)	Naumburg (Saale)	Tultewitz	034466	0,04	55	23	0	1
6	Naumburg (Saale)	Naumburg (Saale)	Wettaburg	034466	0,08	12	5	1	1

Anlage 6a: Infrastrukturdarstellung Los 6

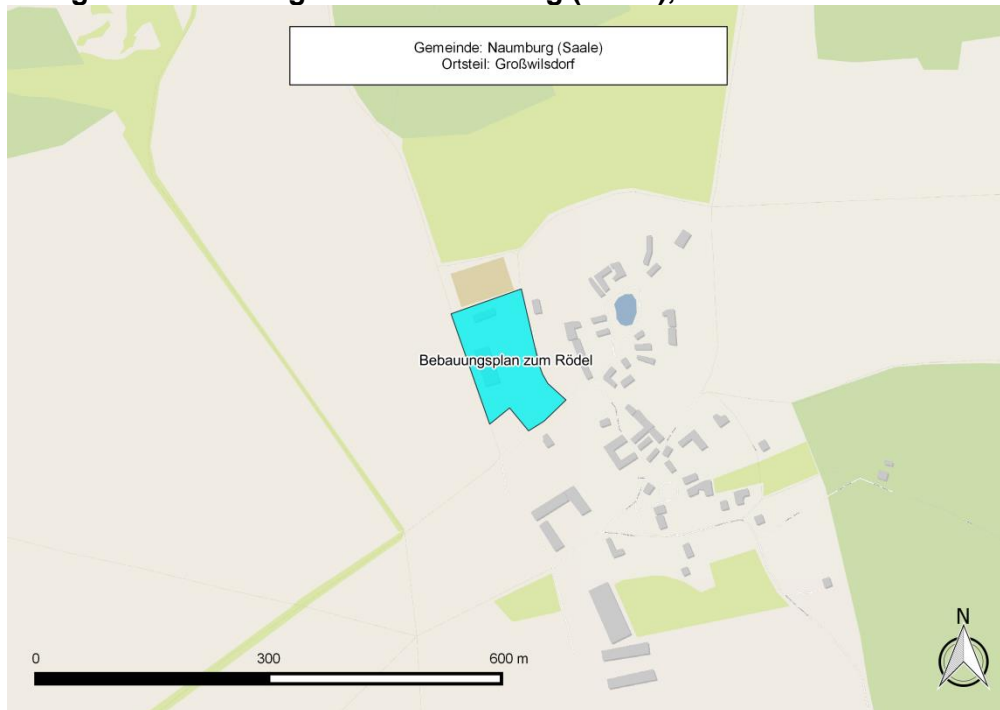
Burgenlandkreis Ausbaustatus Adresspunkte Naumburg ELER



Anlage 6b: Auflistung der Gewerbegebiete im Los 6 (Teilmenge von Los 6)

Gemeinde	Ortsteil	Name	Vorwahl	Fläche in km ²	Bemerkungen
Naumburg (Saale)	Großwilsdorf	Bebauungsplan zum Rödel	03445	0,01	Verschiedene Gewerbe

Anlage 6c: Gewerbegebiet in Naumburg (Saale), Großwilsdorf



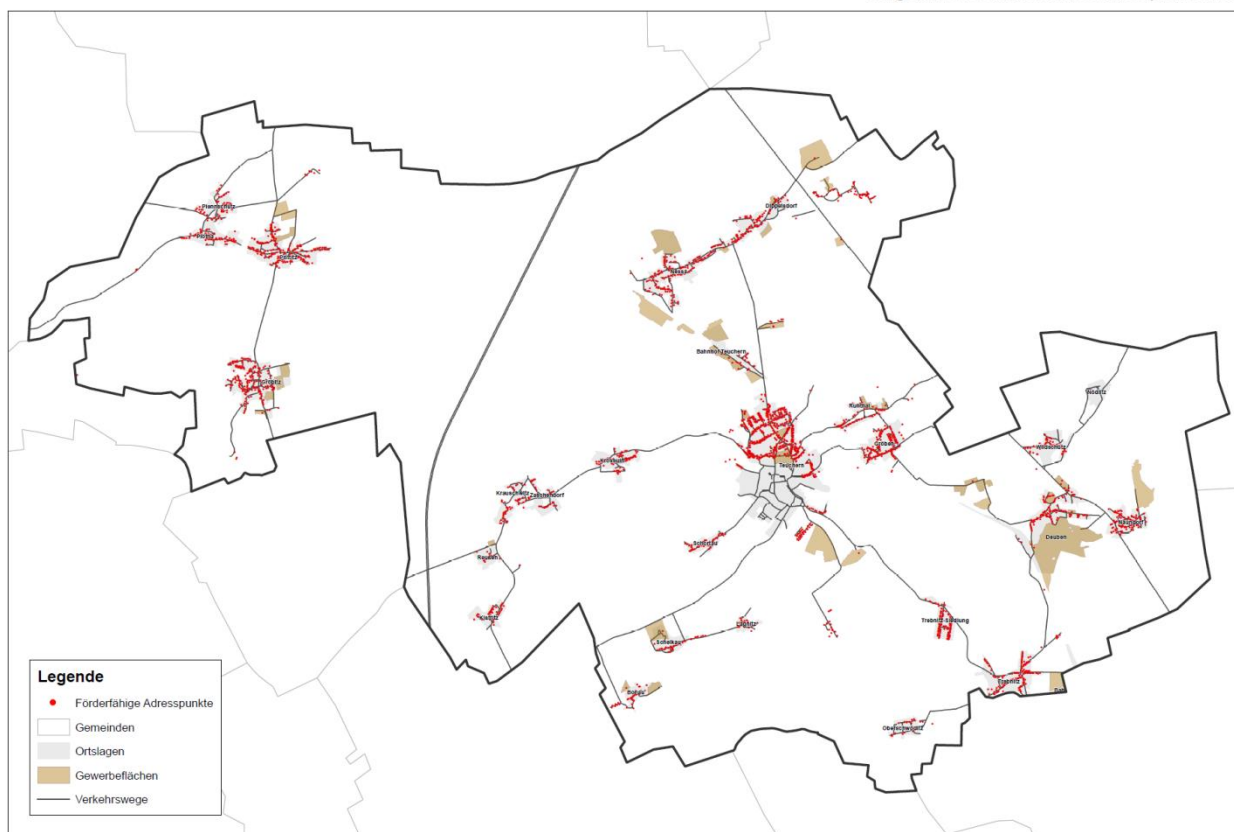
Anlage 7: Statistische Angaben zum Los 7

Los	Verbandsgemeinde	Gemeinde	Ortsteil	Vorwahl	Fläche in km²	Einwohner	Anzahl Privat Haushalte	Anzahl Unterneh- men	landwirt- schaftliche Unterneh- men
7	Teuchern	Teuchern	Bonau	034443	0,09	63	43	2	0
7	Teuchern	Teuchern	Deuben	034441	0,65	281	186	24	0
7	Teuchern	Teuchern	Dippelsdorf	034443	0,06	66	43	4	v
7	Teuchern	Teuchern	Gröben	034443	0,26	449	277	11	1
7	Teuchern	Teuchern	Gröbitz	034445	0,36	447	273	19	2
7	Teuchern	Teuchern	Kistritz	034443	0,10	86	56	0	0
7	Teuchern	Teuchern	Krauschwitz	034443	0,11	96	64	1	0
7	Teuchern	Teuchern	Krössuln	034443	0,14	174	100	3	0
7	Teuchern	Teuchern	Lagnitz	034443	0,04	43	26	2	0
7	Teuchern	Teuchern	Naundorf	034441	0,15	283	184	4	2
7	Teuchern	Teuchern	Obernessa	034443	0,25	418	261	6	2
7	Teuchern	Teuchern	Unternessa	034443	0,25	219	138	6	2
7	Teuchern	Teuchern	Oberschwöditz	034443	0,08	55	33	0	0
7	Teuchern	Teuchern	Plennschütz	034445	0,13	120	77	2	0
7	Teuchern	Teuchern	Plotha	034445	0,14	263	160	9	1
7	Teuchern	Teuchern	Prittitz	034445	0,32	576	360	29	1
7	Teuchern	Teuchern	Reußen	034443	0,07	27	17	0	0
7	Teuchern	Teuchern	Runthal	034443	0,11	157	103	10	0
7	Teuchern	Teuchern	Schelkau	034443	0,11	168	138	4	2
7	Teuchern	Teuchern	Schortau	034443	0,07	97	54	2	0
7	Teuchern	Teuchern	Teuchern	034443	1,24	1603	890	53	4
7	Teuchern	Teuchern	Trebnitz	034443	0,23	440	287	4	0
7	Teuchern	Teuchern	Trebnitz- Siedlung	034443	0,12	245	148	4	0
7	Teuchern	Teuchern	Wildschütz	034441	0,15	363	224	1	1
7	Teuchern	Teuchern	Zaschendorf	034443	0,10	43	28	1	0

Anlage 7a: Infrastrukturdarstellung Los 7

Teuchern

Burgenlandkreis Ausbaustatus Adresspunkte ELER



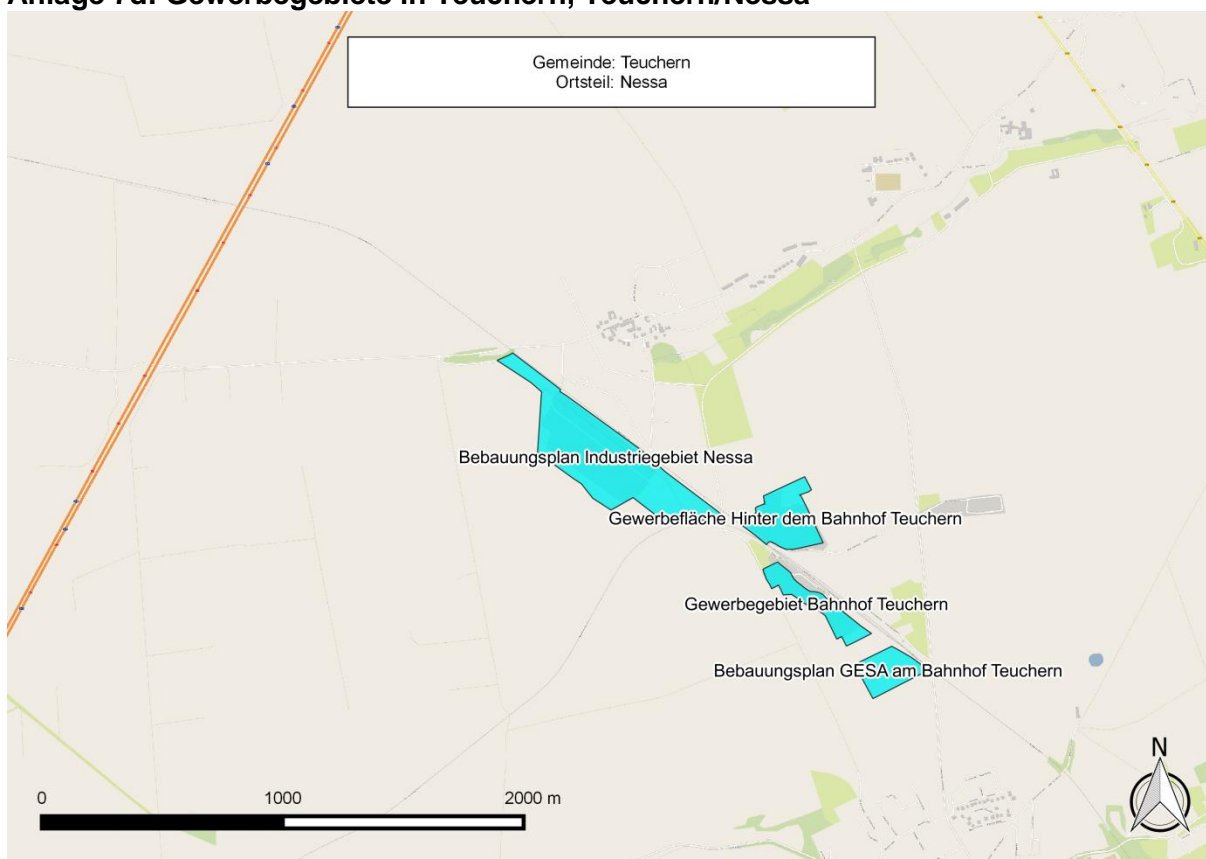
Anlage 7b: Auflistung der Gewerbegebiete im Los 7 (Teilmenge von Los 7)

Gemeinde	Ortsteil	Name	Vorwahl	Fläche in km ²	Bemerkungen
Teuchern	Bahnhof Teuchern	Bebauungsplan GESA am Bahnhof Teuchern	034443	0,02	Gewerbegebiet GESA
Teuchern	Bahnhof Teuchern	Gewerbefläche Hinter dem Bahnhof Teuchern	034443	0,06	Gewerbe und Photovoltaik
Teuchern	Bahnhof Teuchern	Gewerbegebiet Bahnhof Teuchern	034443	0,04	verschiedene Gewerbe
Teuchern	Deuben	Gewerbegebiet Deuben	034441	0,02	Gewerbe
Teuchern	Deuben	Kraftwerk MIBRAG	034441	0,34	Kraftwerk MIBRAG
Teuchern	Gröben	ehemalige Voss	034443	0,05	Emter Spedition Alstom GmbH
Teuchern	Nessa	Bebauungsplan Industriegebiet Nessa	034443	0,08	verschiedene Gewerbe
Teuchern	Runthal	Gewerbefläche Runthal	034443	0,02	Zimmerei, Elektro
Teuchern	Teuchern	GewerbeTeuchern innerorts	034443	0,03	Spezial-Ärzte, Verwaltung
Teuchern	Trebnitz	Bebauungsplan Erweiterung Raab	034443	0,06	Raab

Anlage 7c: Gewerbegebiet in Teuchern, Trebnitz



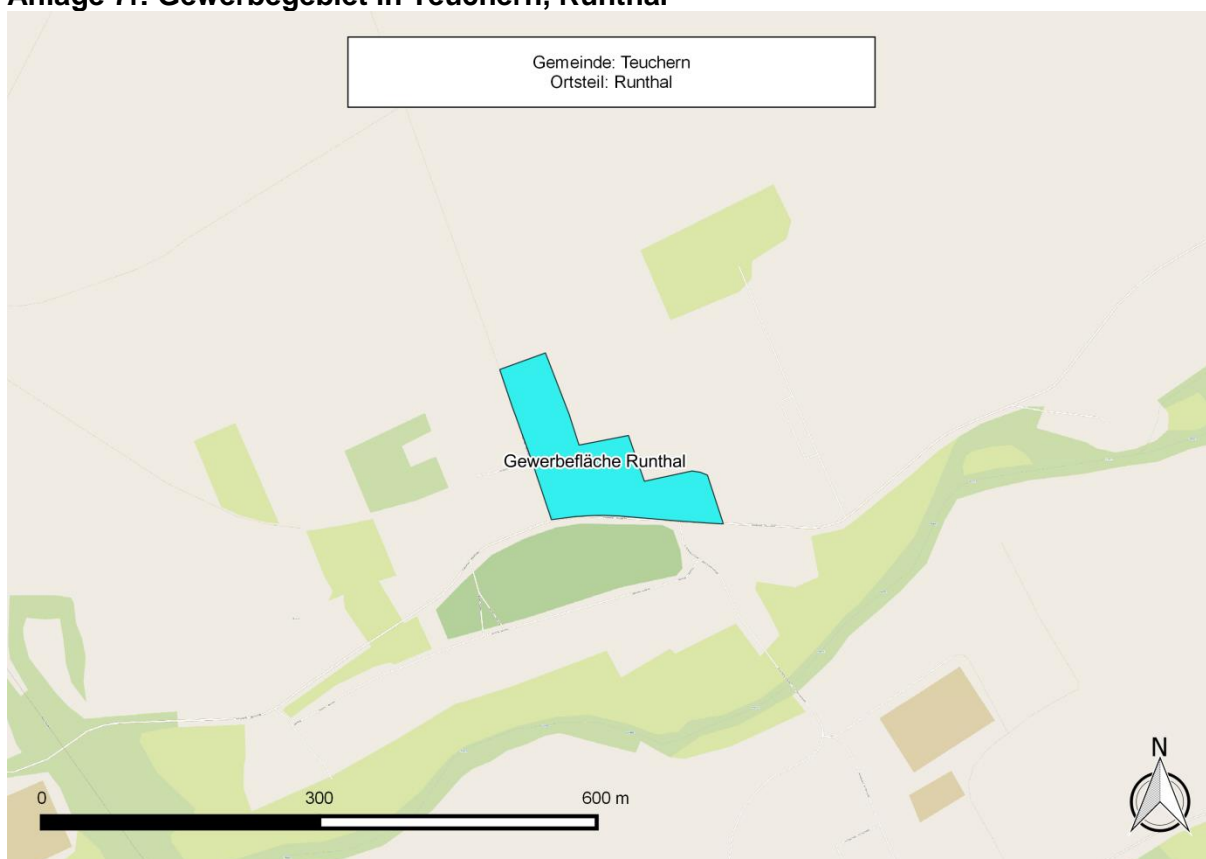
Anlage 7d: Gewerbegebiete in Teuchern, Teuchern/Nessa



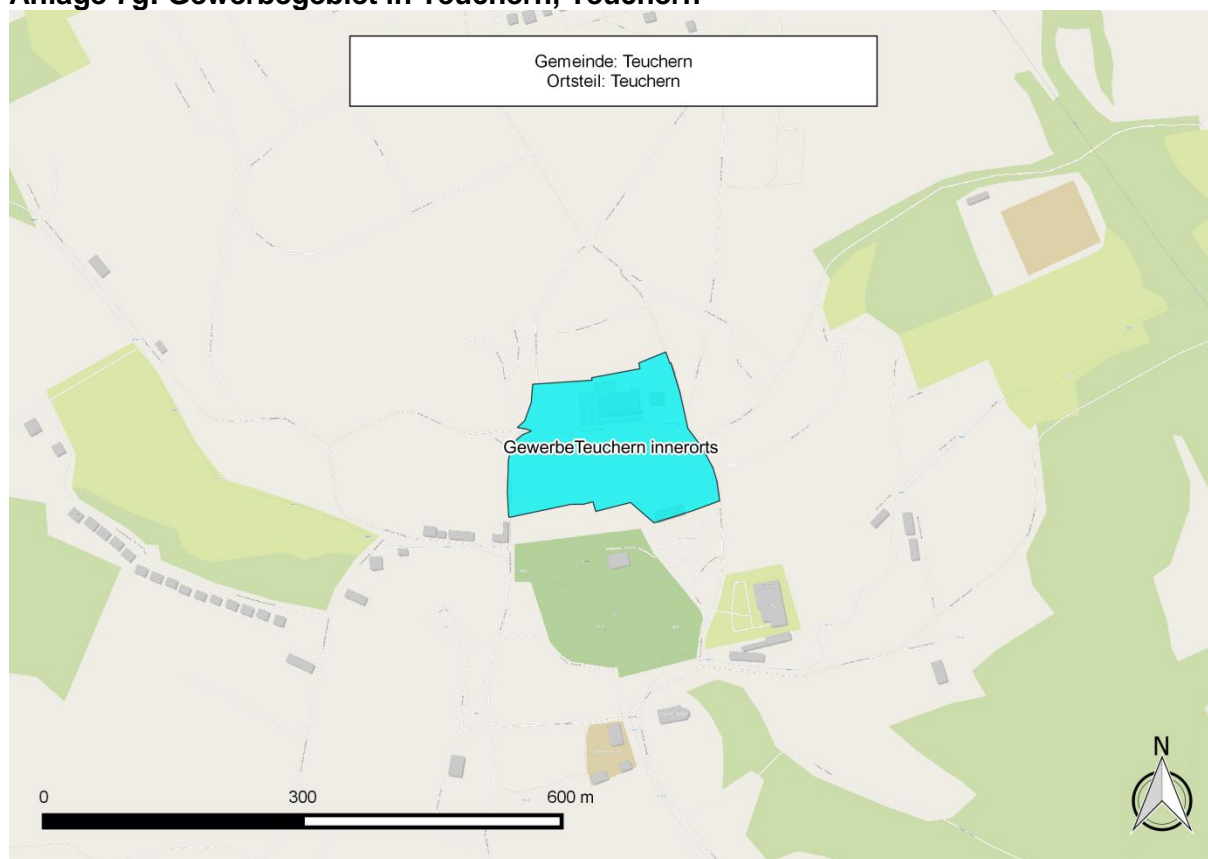
Anlage 7e: Gewerbegebiete in Teuchern, Deuben/ Gröben



Anlage 7f: Gewerbegebiet in Teuchern, Runthal



Anlage 7g: Gewerbegebiet in Teuchern, Teuchern



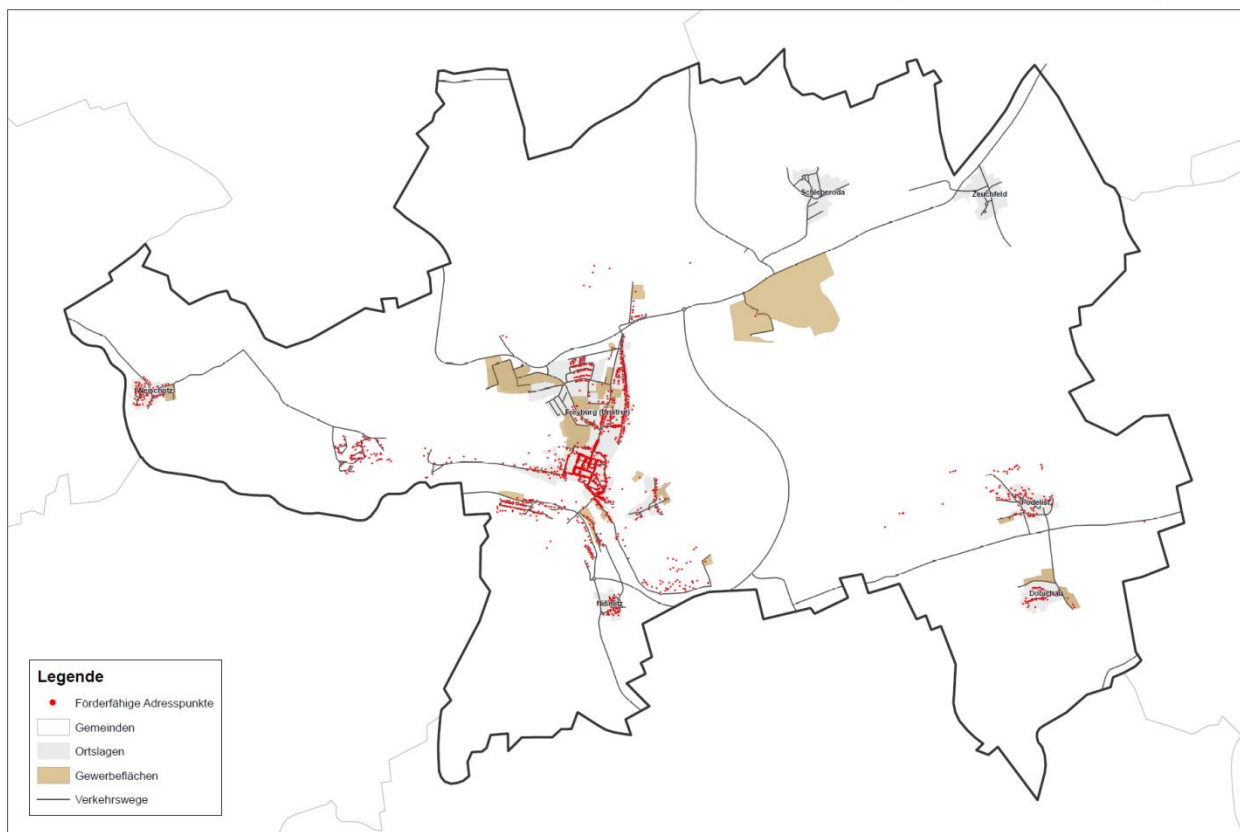
Anlage 8: Statistische Angaben zum Los 8

Los	Verbandsgemeinde	Gemeinde	Ortsteil	Vorwahl	Fläche in km²	Einwohner	Anzahl Privat Haushalte	Anzahl Unter- nehmen	landwirt- schaftliche Unter- nehmen
8	Unstruttal	Freyburg (Unstrut)	Nißnitz	034464	0,06	95	46	0	0
8	Unstruttal	Freyburg (Unstrut)	Weischütz	034462	0,10	159	75	6	0
8	Unstruttal	Gleina	Baumersroda	034632	0,29	315	171	7	3
8	Unstruttal	Gleina	Ebersroda	034632	0,17	181	81	0	0
8	Unstruttal	Gleina	Gleina	03442	0,27	709	318	38	4
8	Unstruttal	Gleina	Müncheroda	034464	0,07	75	35	3	1
8	Unstruttal	Karsdorf	Wennungen	034461	0,19	247	98	6	1
8	Unstruttal	Karsdorf	Wetzendorf	034461	0,35	392	155	6	1
8	Unstruttal	Laucha an der Unstrut	Burgscheidungen	034462	0,35	308	174	10	3
8	Unstruttal	Laucha an der Unstrut	Dorndorf	034462	0,10	184	81	1	3
8	Unstruttal	Laucha an der Unstrut	Kirchscheidungen	034462	0,20	345	179	7	2
8	Unstruttal	Laucha an der Unstrut	Laucha an der Unstrut	034462	1,51	1810	919	169	6
8	Unstruttal	Laucha an der Unstrut	Plößnitz	034462	0,03	27	18	0	0
8	Unstruttal	Laucha an der Unstrut	Tröbsdorf	034462	0,13	158	70	7	0
8	Unstruttal	Nebra (Un- strut)	Nebra (Unstrut)	034461	1,00	748	390	9	0

Anlage 8a: Infrastrukturdarstellung Los 8

Freyburg

Burgenlandkreis Ausbaustatus Adresspunkte ELER

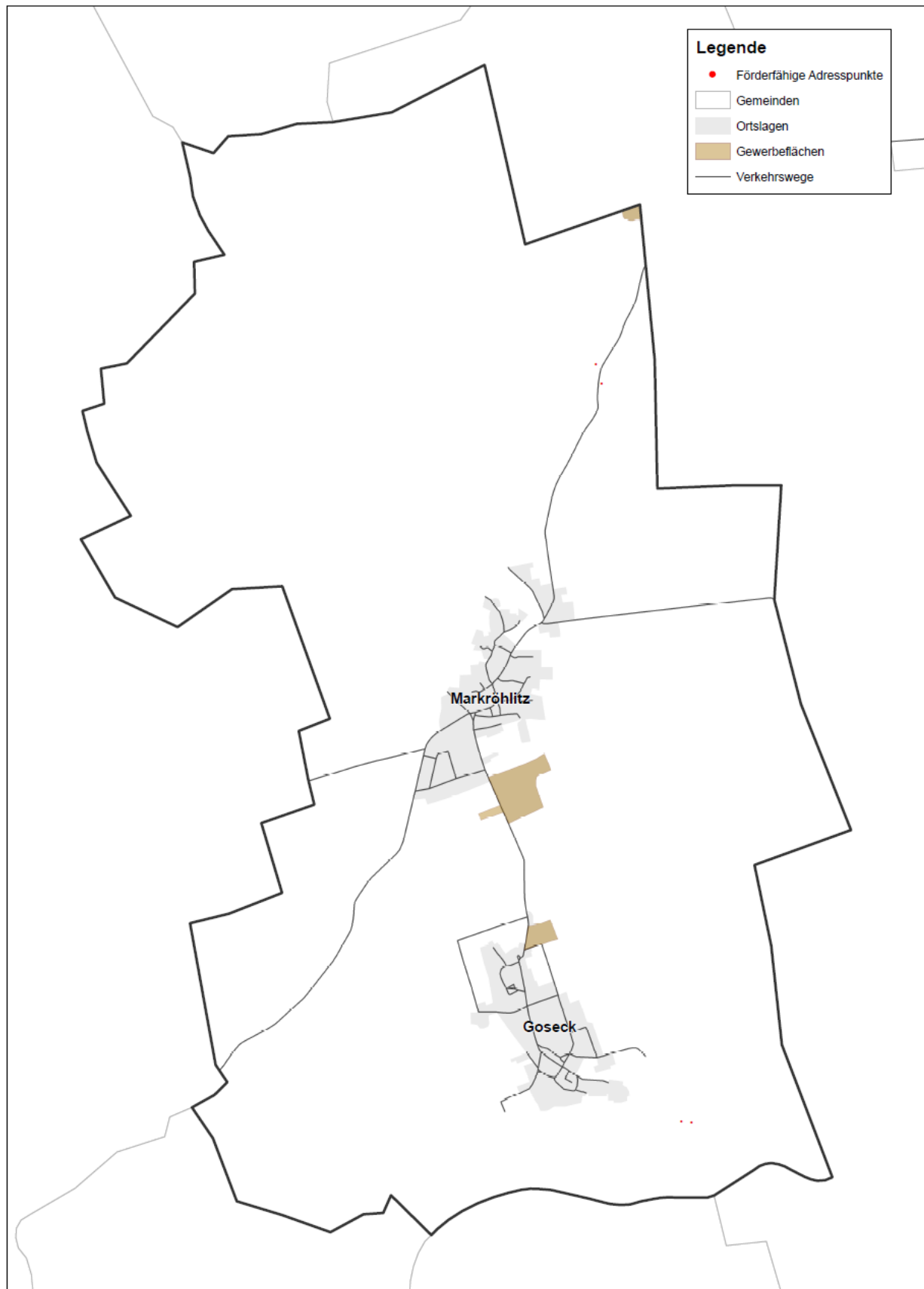


Balgstätt

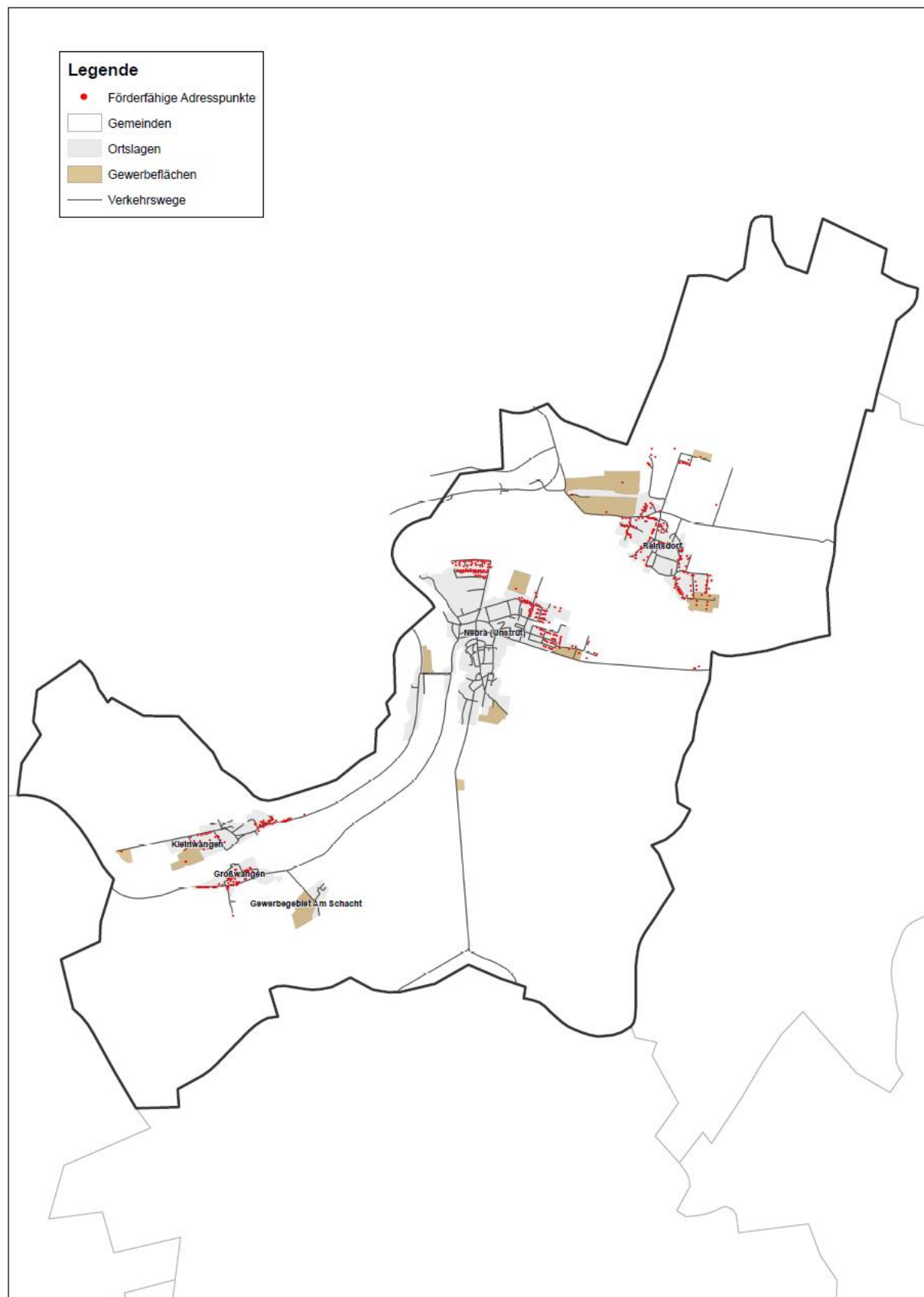
Burgenlandkreis Ausbaustatus Adresspunkte ELER











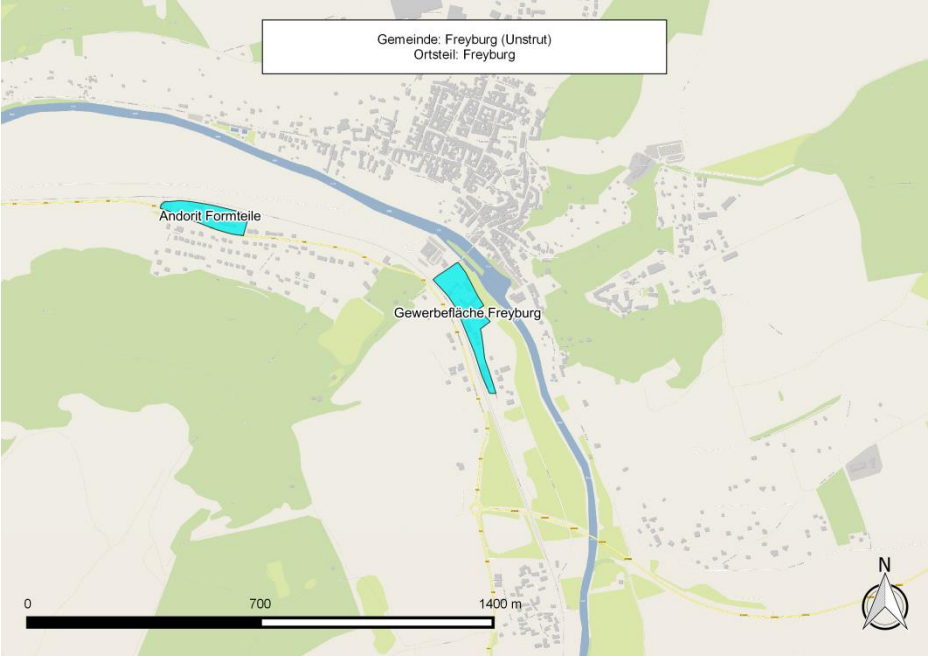


Anlage 8b: Auflistung der Gewerbegebiete im Los 8 (Teilmenge von Los 8)

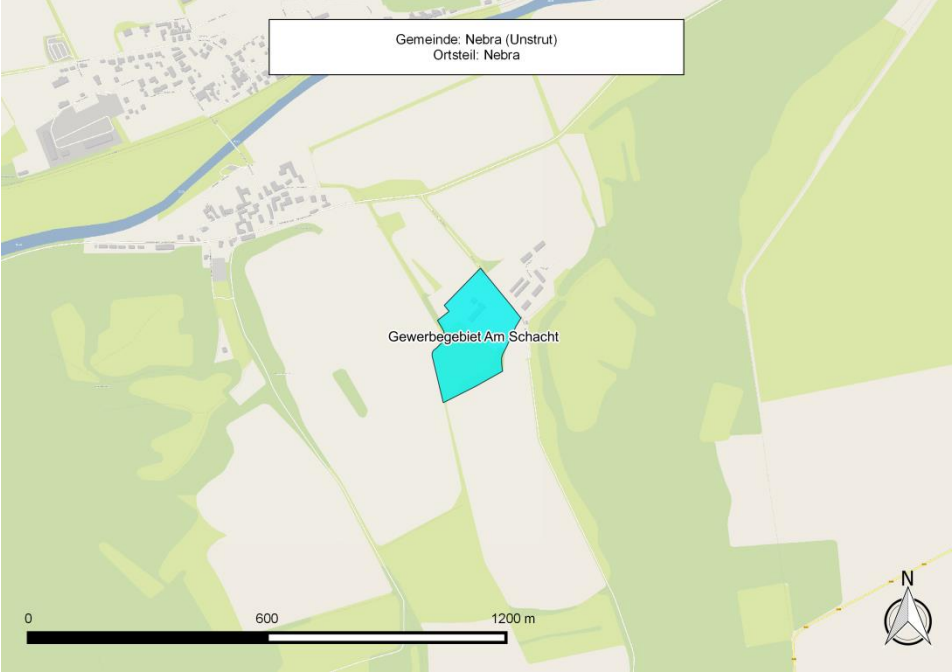
Gemeinde	Ortsteil	Name	Vorwahl	Fläche in km ²	Bemerkungen
Freyburg (Unstrut)	Freyburg (Unstrut)	Bebauungsplan Freyburg Nord	034464	0,01	Autohaus
Freyburg (Unstrut)	Freyburg (Unstrut)	Andorit Formteile	034464	0,01	Formteile
Freyburg (Unstrut)	Freyburg (Unstrut)	Bebauungsplan Gewerbepark "Nord"	034464	0,13	BPlan, Gewerbe, Logistik, Spedition, Buchdruckerei
Freyburg (Unstrut)	Freyburg (Unstrut)	Gewerbefläche Bestand	034464	0,03	sporthaus Röder, Autowerkstatt, Gewerbe
Freyburg (Unstrut)	Freyburg (Unstrut)	Gewerbefläche Freyburg	034464	0,02	KfzWerkstatt, Haushaltsgeräte Service
Gleina	Gleina	Gewerbegebiet Gleina	034462	0,02	Gewerbe, Tischlerei
Gleina	Gleina	Gewerbegebiet Gleina	034462	0,05	Landwirtschaft, Tankstelle, Verwaltung, Handel
Goseck	Goseck	Maschinenbau Respondeck Goseck	03443	0,01	erweiterter Altstandort
Goseck	Markröhlitz	Bebauungsplan GE Rohrteich Markröhlitz	03443	0,06	verschiedene Gewerbe
Karsdorf	Karsdorf	Bebauungspläne links und rechts der Straße der Einheit Opterra Karsdorf GmbH	034461	1,11	Zementwerk Opterra Karsdorf GmbH und weitere Firmen
Karsdorf	Wetzendorf	Gewerbefläche Wetzendorf	034461	0,03	verschiedene Gewerbe
Laucha an der Unstrut	Laucha an der Unstrut	Bebauungsplan GE Rechts der Golzener Straße	034462	0,16	BPlan und angrenzendes vorhandenes GE
Laucha an der	Laucha an der	Gewerbegebiet Nebraer Straße	034462	0,19	Gewerbegebiet Alte

Unstrut	Unstrut				Zuckerfabrik
Laucha an der Unstrut	Laucha an der Unstrut	Glockengold	034462	0,05	Glockengold
Nebra (Unstrut)	Nebra	Gewerbegebiet Am Schacht	034461	0,04	verschiedene Gewerbe

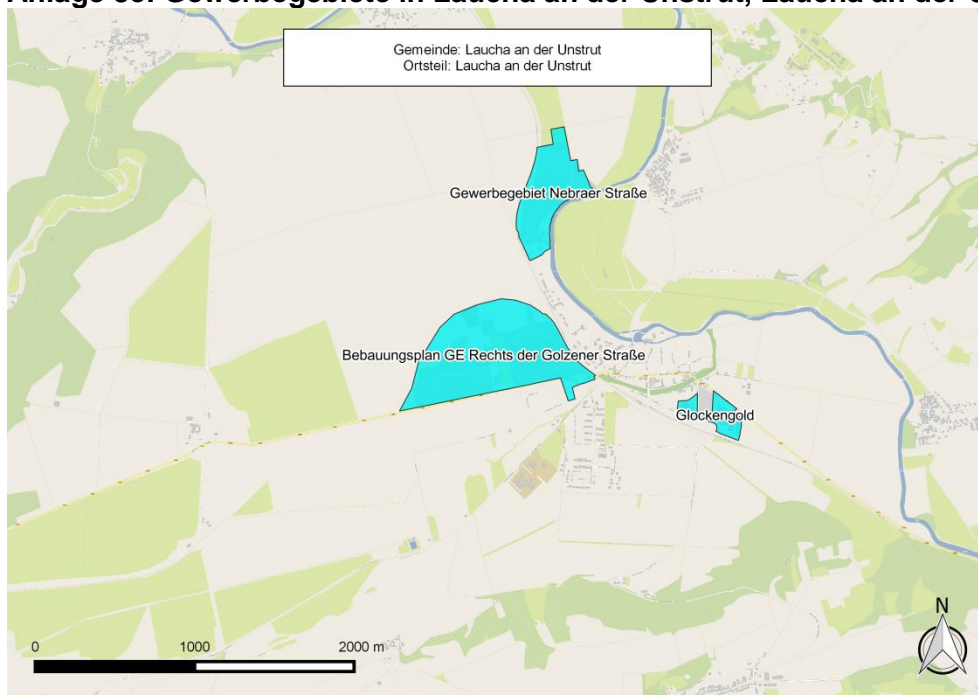
Anlage 8c: Gewerbegebiete in Freyburg (Unstrut), Freyburg



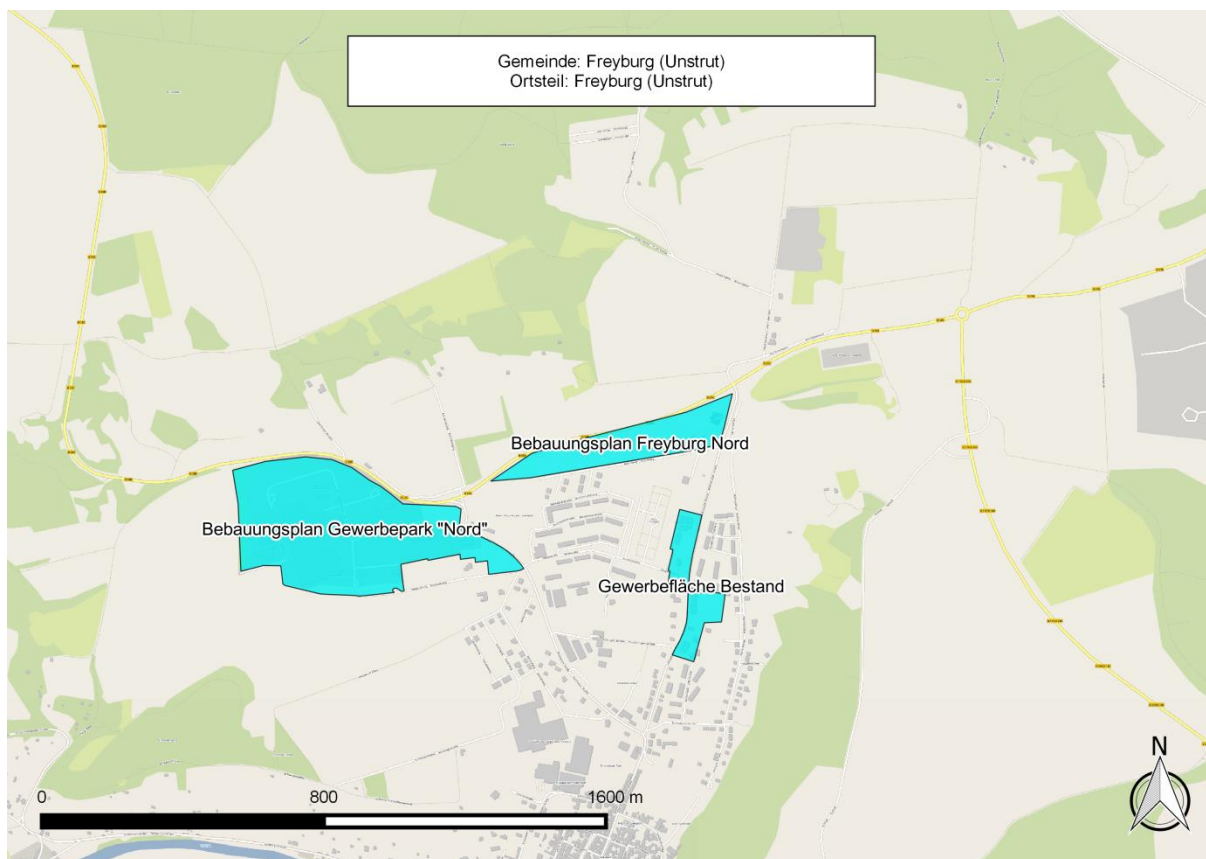
Anlage 8d: Gewerbegebiet in Nebra (Unstrut), Nebra



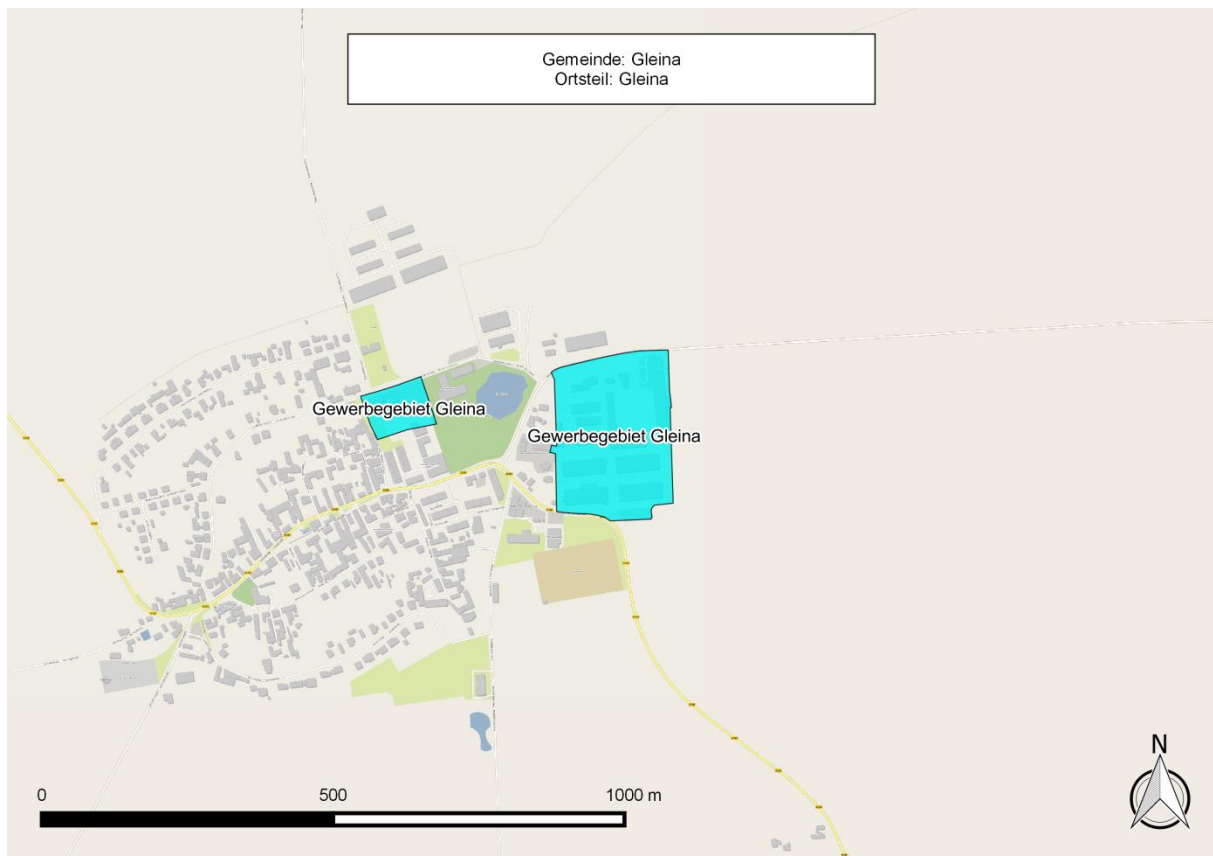
Anlage 8e: Gewerbegebiete in Laucha an der Unstrut, Laucha an der Unstrut



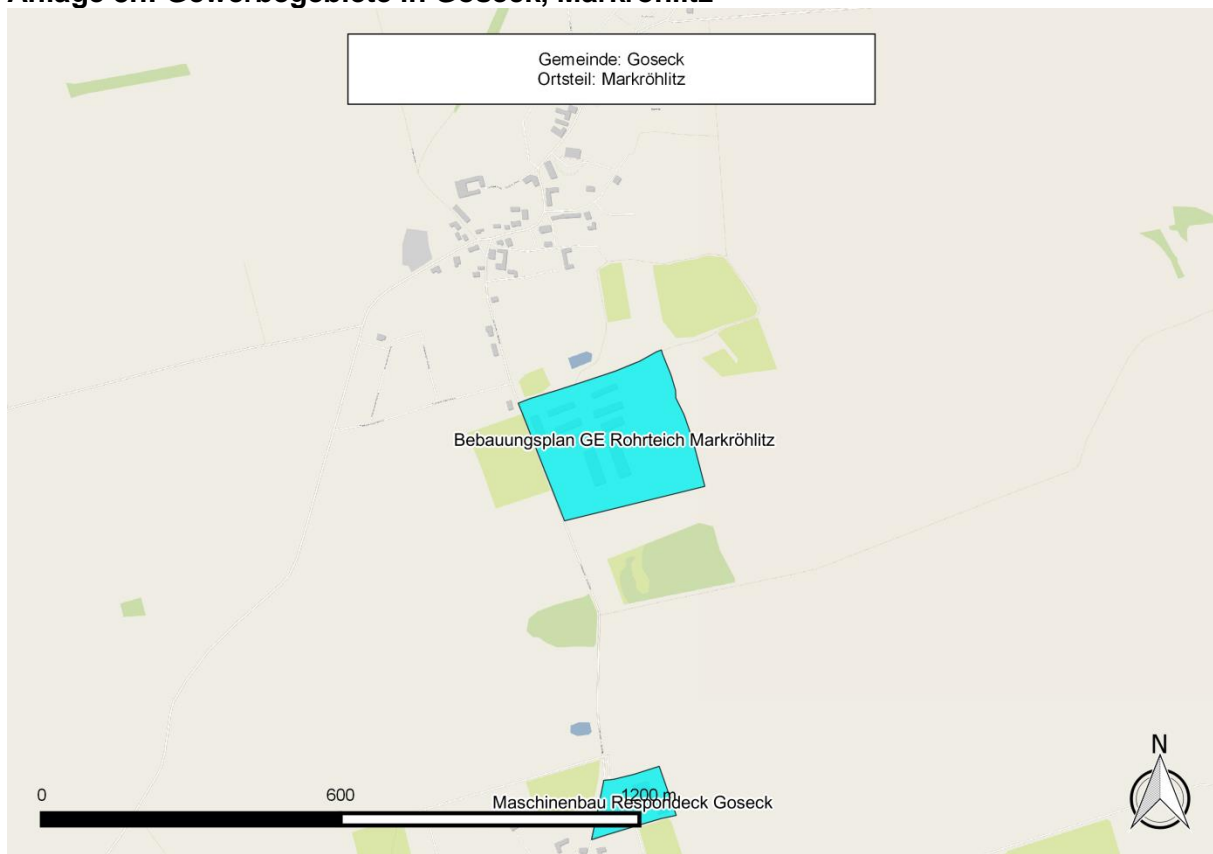
Anlage 8f: Gewerbegebiete in Freyburg (Unstrut), Freyburg (Unstrut)



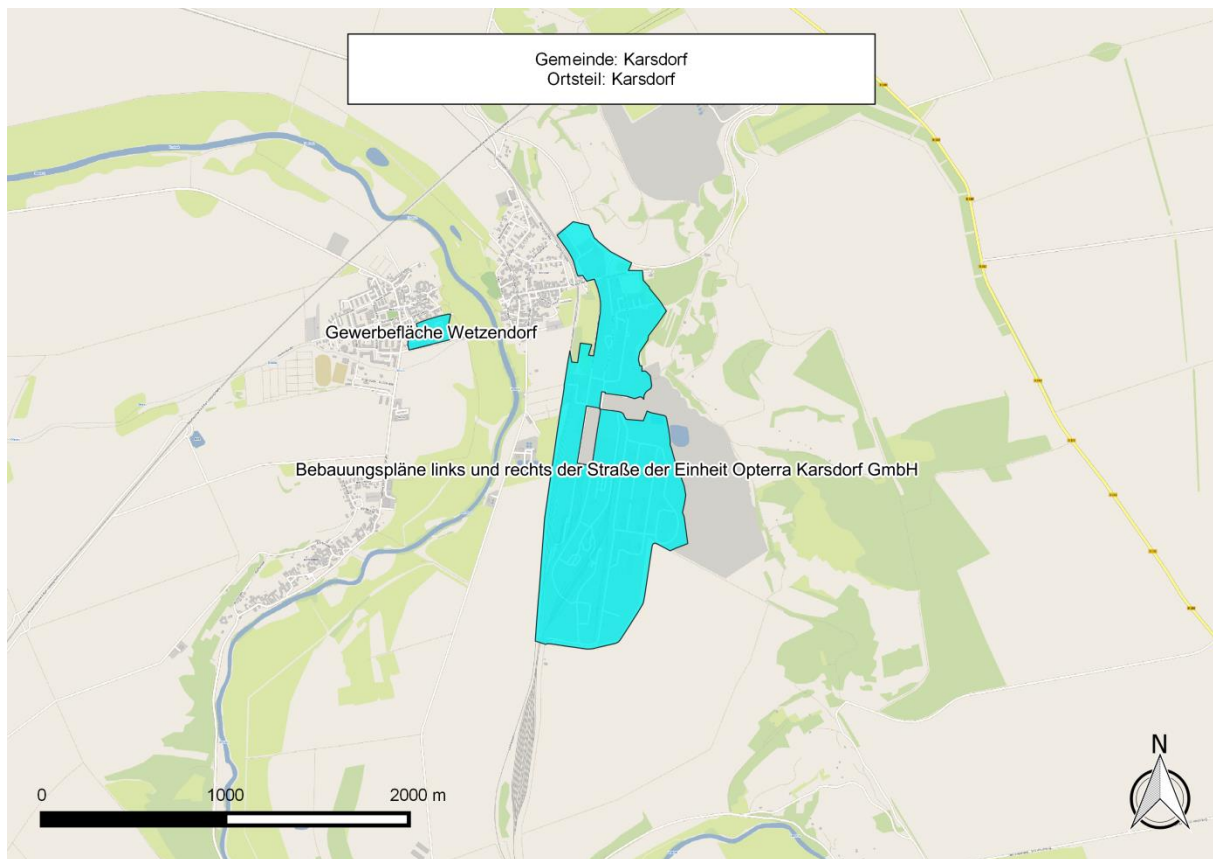
Anlage 8g: Gewerbegebiete in Gleina, Gleina



Anlage 8h: Gewerbegebiete in Goseck, Markröhlitz



Anlage 8i: Gewerbegebiete in Karsdorf, Karsdorf/ Wetzendorf

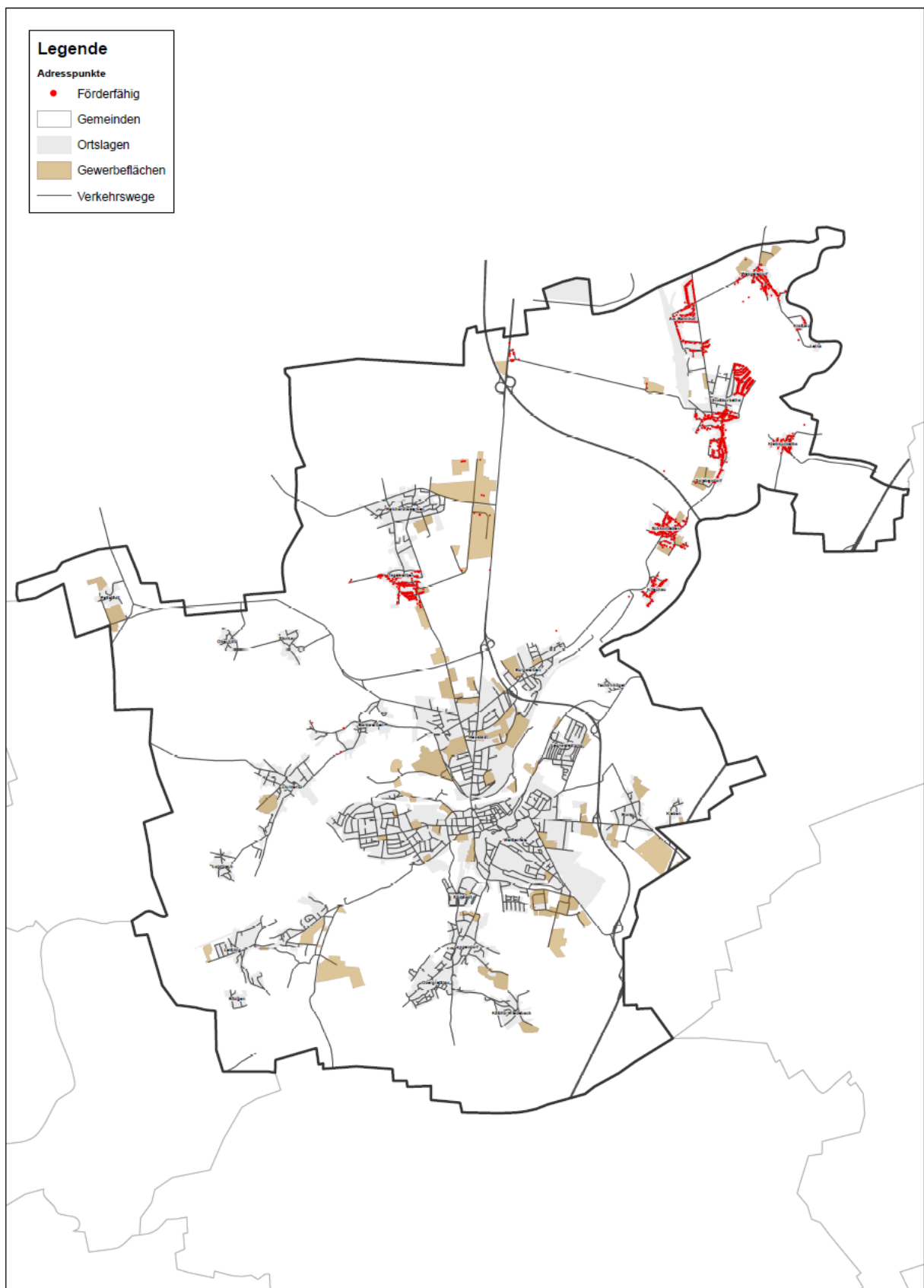


Anlage 9: Statistische Angaben zum Los 9

Los	Verbandsgemeinde	Gemeinde	Ortsteil	Vorwahl	Fläche in km ²	Einwohner	Anzahl Privat Haushalte	Anzahl Unternehmen	landwirtschaftliche Unternehmen
9	Weißenfels	Weißenfels	Am Bahnhof	034446	0,51	510	256	13	0
9	Weißenfels	Weißenfels	Bäumchen	03443	0,11	30	15	4	0
9	Weißenfels	Weißenfels	Gniebendorf	034446	0,35	412	188	19	1
9	Weißenfels	Weißenfels	Großkorbetha	034446	1,00	713	357	32	2
9	Weißenfels	Weißenfels	Kleinkorbetha	034446	0,11	143	96	2	1
9	Weißenfels	Weißenfels	Kraßlau	034446	0,02	31	17	0	0
9	Weißenfels	Weißenfels	Kriechau	034446	0,12	184	81	4	0
9	Weißenfels	Weißenfels	Leina	034446	0,02	17	8	1	0
9	Weißenfels	Weißenfels	Schkortleben	034446	0,29	375	212	17	0
9	Weißenfels	Weißenfels	Wengelsdorf	034446	0,31	317	133	17	0

Anlage 9a: Infrastrukturdarstellung Los 9

Burgenlandkreis Ausbaustatus Adresspunkte Weißenfels ELER



Anlage 10: Statistische Angaben zum Los 10

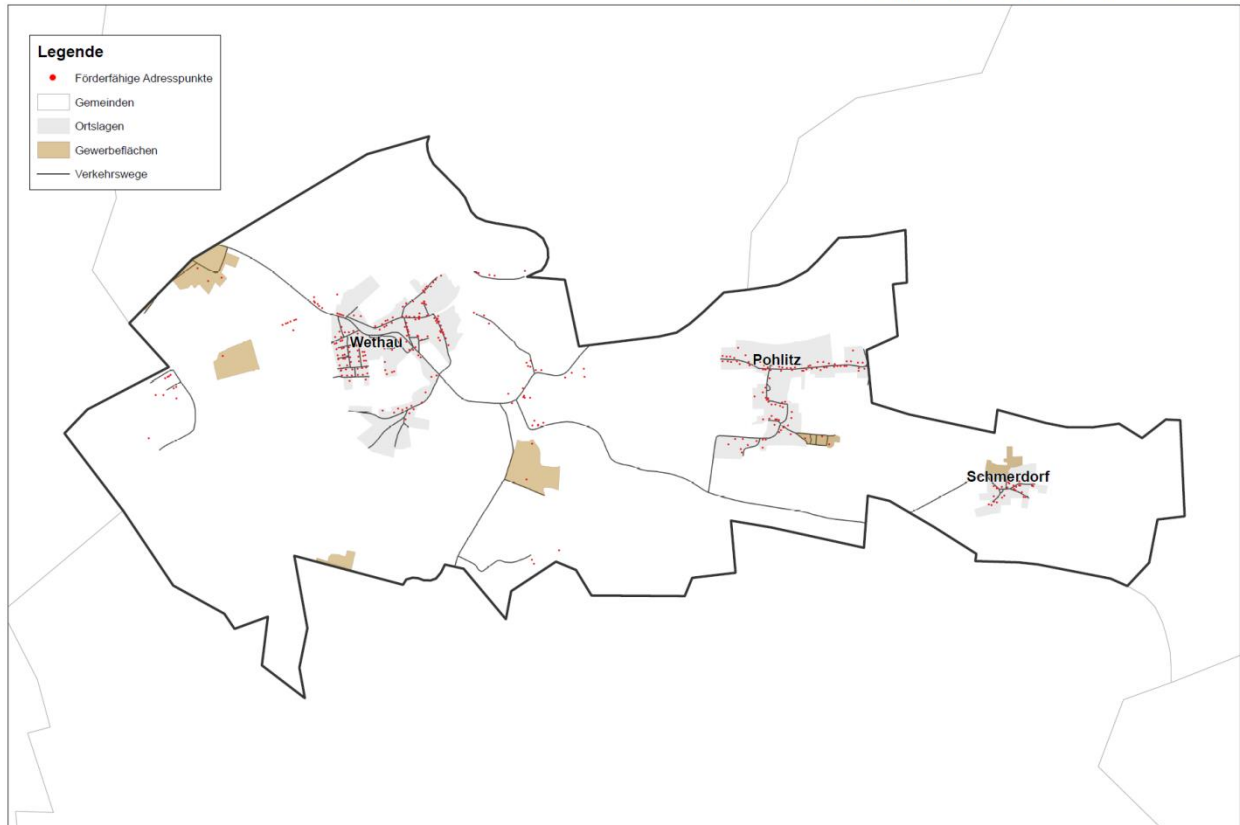
Los	Verbandsgemeinde	Gemeinde	Ortsteil	Vorwahl	Fläche in km ²	Einwohner	Anzahl Privat Haushalte	Anzahl Unter- nehmen	landwirt- schaftliche Unter- nehmen
10	Wethautal	Meineweh	Meineweh	034425	0,30	375	230	20	13
10	Wethautal	Meineweh	Oberkaka	034422	0,07	80	50	1	0
10	Wethautal	Meineweh	Pretzsch	034445	0,28	166	101	5	0
10	Wethautal	Meineweh	Priesen	034425	0,09	17	12	1	0
10	Wethautal	Meineweh	Quesnitz	034425	0,09	75	43	1	0
10	Wethautal	Meineweh	Schleinitz	034422	0,48	164	84	9	0
10	Wethautal	Meineweh	Thierbach	034425	0,17	112	59	0	0
10	Wethautal	Meineweh	Unterkaka	034422	0,02	14	16	0	0
10	Wethautal	Meineweh	Zellschen	034422	0,03	27	18	1	0
10	Wethautal	Mertendorf	Cauerwitz	036694	0,04	44	30	0	8
10	Wethautal	Mertendorf	Droitzen	034445	0,10	141	79	1	0
10	Wethautal	Mertendorf	Görschen	034445	0,34	138	77	13	0
10	Wethautal	Mertendorf	Großgestewitz	034422	0,12	109	73	5	0
10	Wethautal	Mertendorf	Löbitz	034422	0,19	200	128	8	0
10	Wethautal	Mertendorf	Mertendorf	03445	0,32	44	21	1	0
10	Wethautal	Mertendorf	Pauscha	034422	0,13	84	51	4	0
10	Wethautal	Mertendorf	Punkewitz	03445	0,10	67	28	1	0
10	Wethautal	Mertendorf	Rathewitz	034445	0,10	164	103	7	8
10	Wethautal	Mertendorf	Scheiplitz	034445	0,09	43	26	1	0
10	Wethautal	Mertendorf	Seiselitz	036694	0,10	31	18	0	0
10	Wethautal	Mertendorf	Utenbach	036694	0,05	52	20	0	0
10	Wethautal	Mertendorf	Wetterscheidt	03445	0,03	42	25	1	0
10	Wethautal	Molauer Land	Abtlöbnitz	34466	0,13	100	63	2	0
10	Wethautal	Molauer Land	Aue	036694	0,19	106	70	5	0
10	Wethautal	Molauer Land	Casekirchen	036694	0,11	119	69	0	0
10	Wethautal	Molauer Land	Crauschwitz	036421	0,06	56	33	0	0
10	Wethautal	Molauer Land	Kleingestewitz	036421	0,04	34	25	2	1
10	Wethautal	Molauer Land	Köckenitzsch	036694	0,08	47	32	0	0
10	Wethautal	Molauer Land	Leislau	036421	0,14	134	89	7	0
10	Wethautal	Molauer Land	Molau	036694	0,21	150	97	5	3
10	Wethautal	Molauer Land	Mollschütz	036421	0,02	37	18	0	1
10	Wethautal	Molauer Land	Seidewitz	036694	0,12	72	51	0	0
10	Wethautal	Molauer Land	Sieglitz	036421	0,16	202	64	0	0
10	Wethautal	Osterfeld	Bahnhof Wei- ckelsdorf	034422	0,07	111	57	6	0
10	Wethautal	Osterfeld	Goldschau	034422	0,22	268	155	6	0
10	Wethautal	Osterfeld	Haardorf	034422	0,20	244	154	9	0
10	Wethautal	Osterfeld	Kaynsberg	034422	0,10	12	9	0	0
10	Wethautal	Osterfeld	Kleinhelmsdorf	034422	0,21	235	144	5	0
10	Wethautal	Osterfeld	Osterfeld	034422	0,65	613	312	25	0
10	Wethautal	Osterfeld	Roda	034422	0,16	149	88	8	0
10	Wethautal	Osterfeld	Waldau	034422	0,12	199	126	7	0

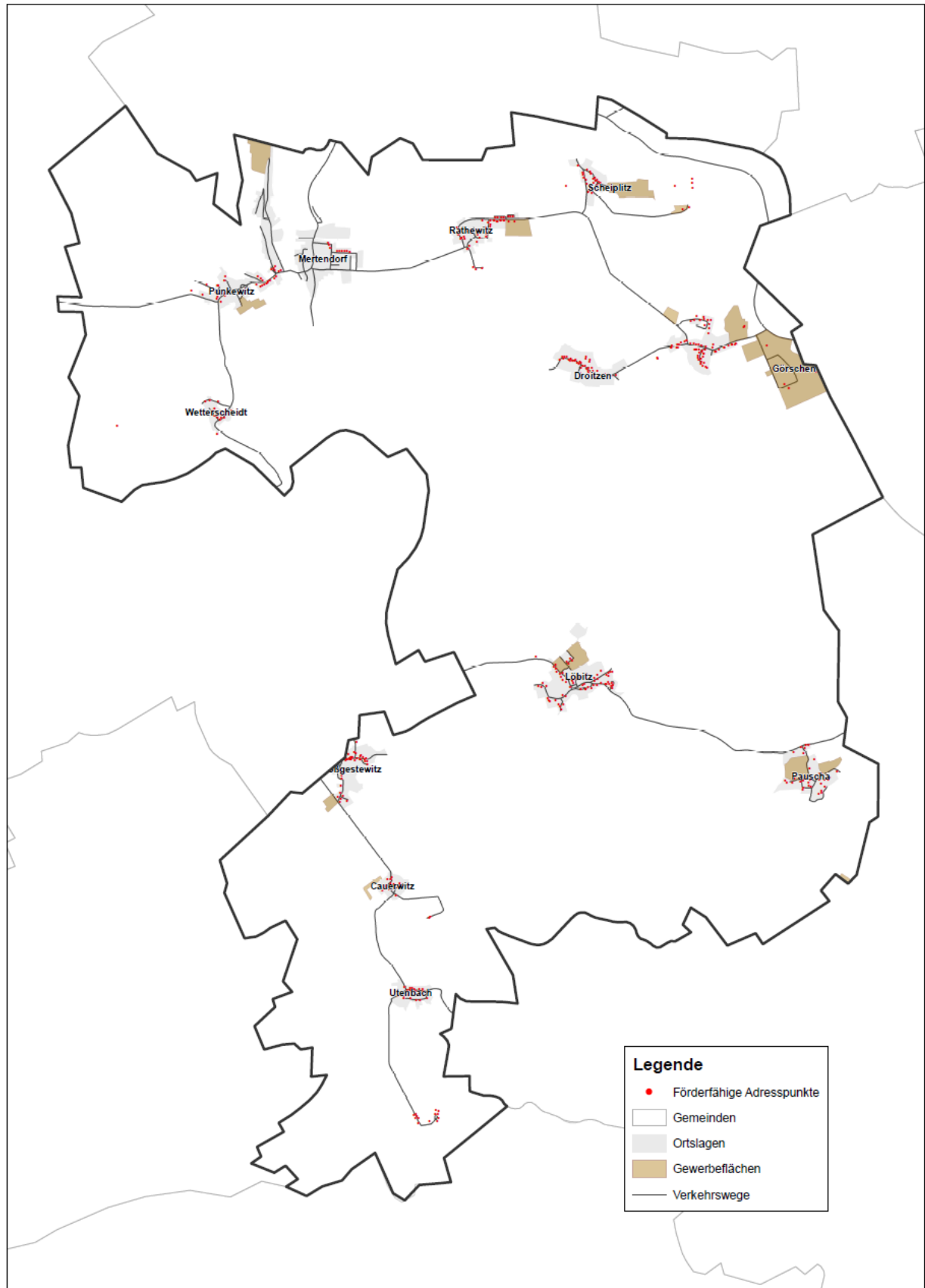
10	Wethautal	Osterfeld	Weickelsdorf	034422	0,12	81	52	3	0
10	Wethautal	Schönburg	Kroppental	03445	0,13	59	41	0	0
10	Wethautal	Schönburg	Possenhain	03445	0,38	448	278	14	0
10	Wethautal	Stößen	Nöbeditz	034445	0,05	11	7	2	0
10	Wethautal	Stößen	Priestädt	034445	0,04	45	29	2	0
10	Wethautal	Stößen	Stößen	034445	0,63	40	18	3	0
10	Wethautal	Wethau	Gieckau	034445	0,11	104	54	0	0
10	Wethautal	Wethau	Pohlitz	034445	0,21	150	82	8	0
10	Wethautal	Wethau	Schmerdorf	034445	0,06	59	37	1	0
10	Wethautal	Wethau	Wethau	03445	0,30	426	199	8	0

Anlage 10a: Infrastrukturdarstellung Los 10

Wethau

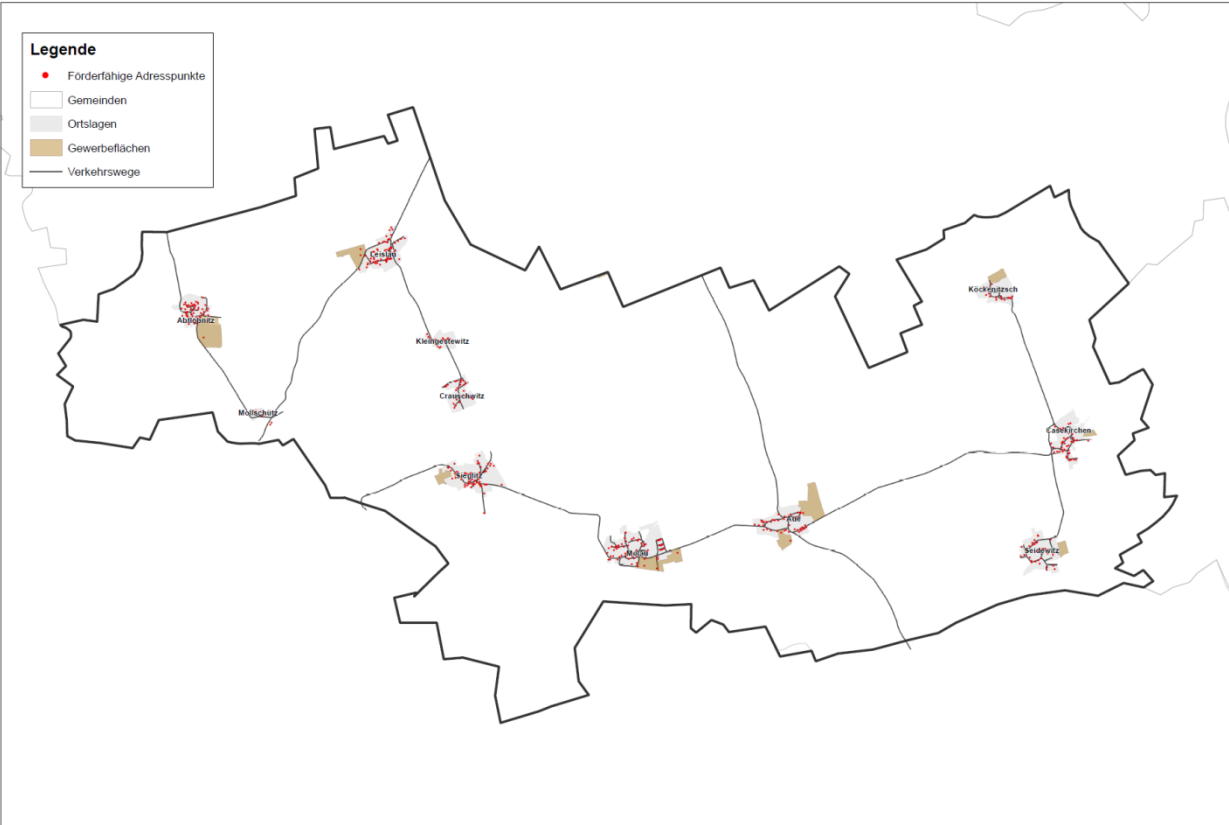
Burgenlandkreis Ausbaustatus Adresspunkte ELER





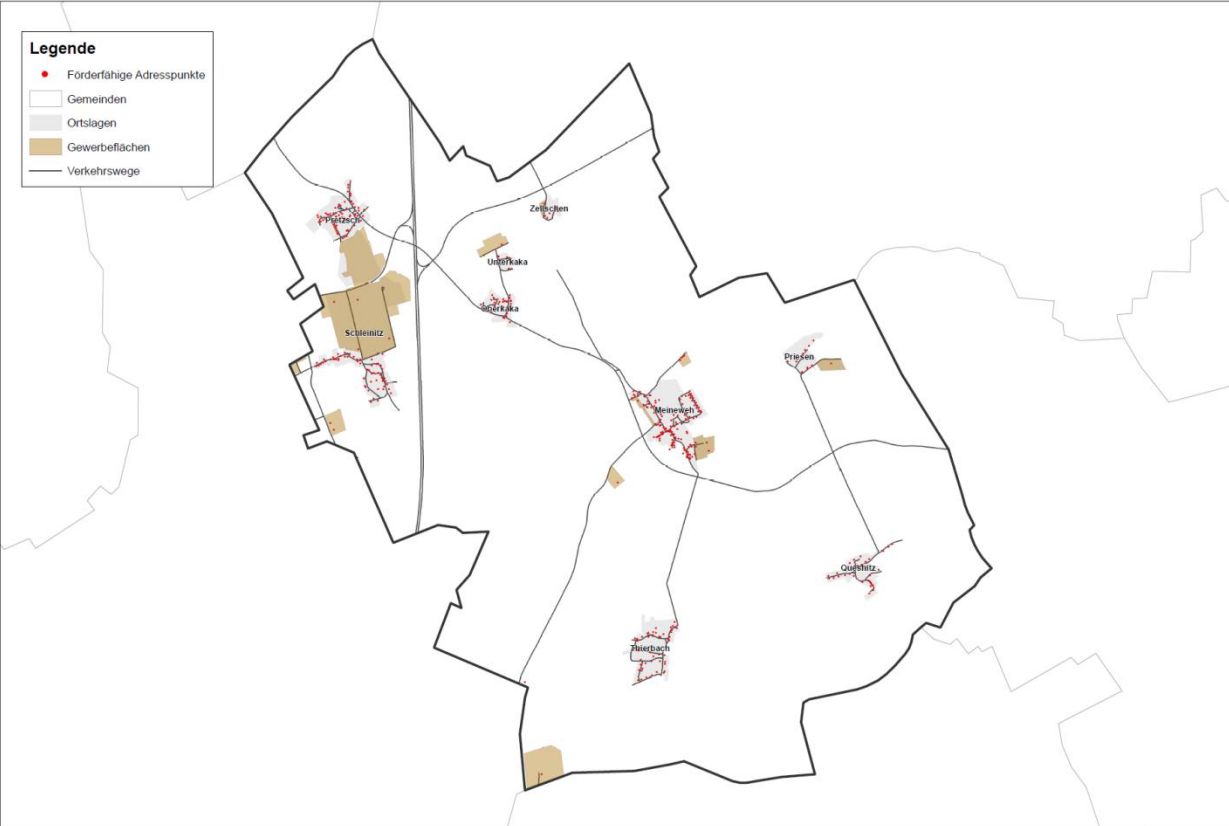
Molauer Land

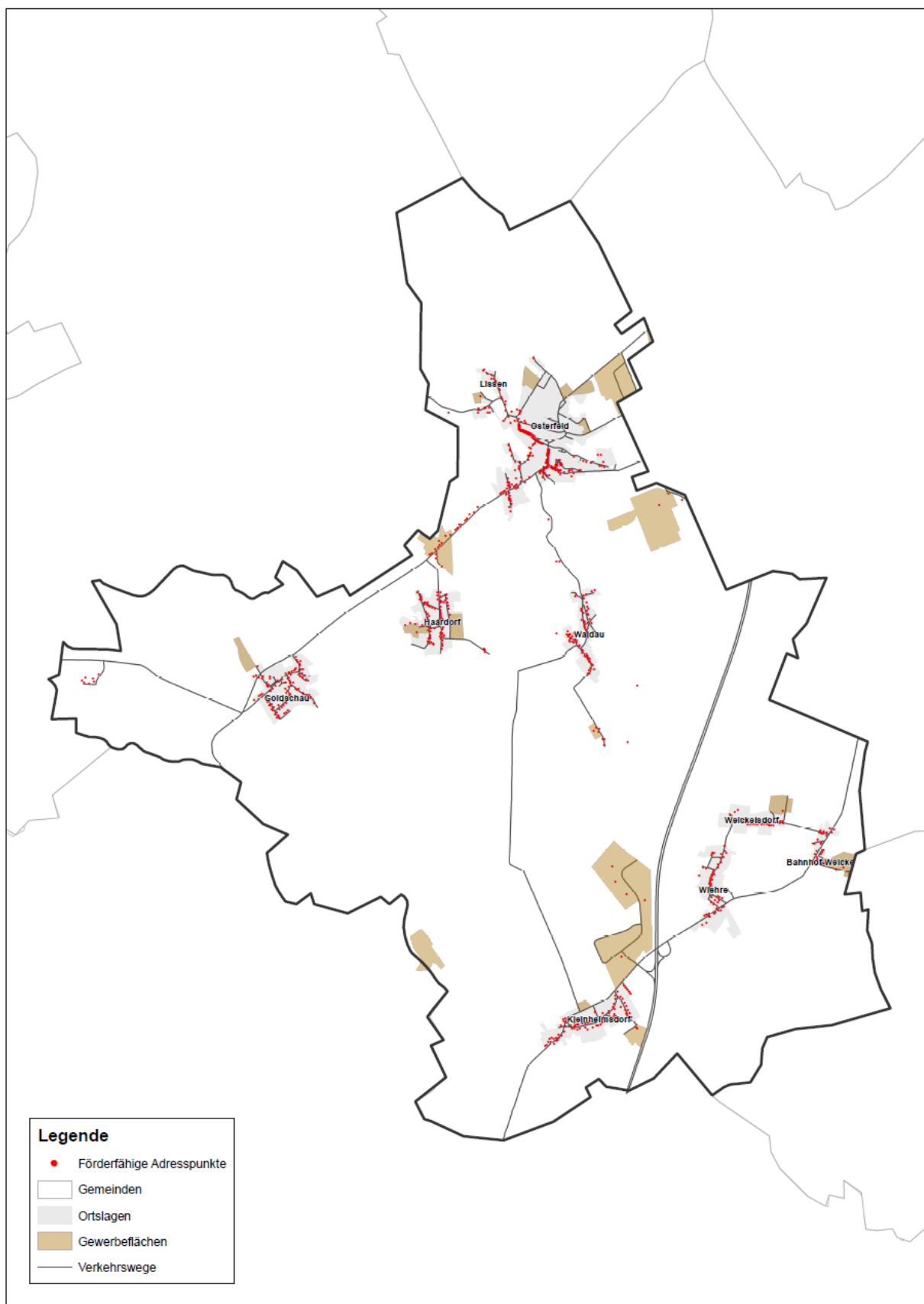
Burgenlandkreis Ausbaustatus Adresspunkte ELER



Meineweh

Burgenlandkreis Ausbaustatus Adresspunkte ELEF





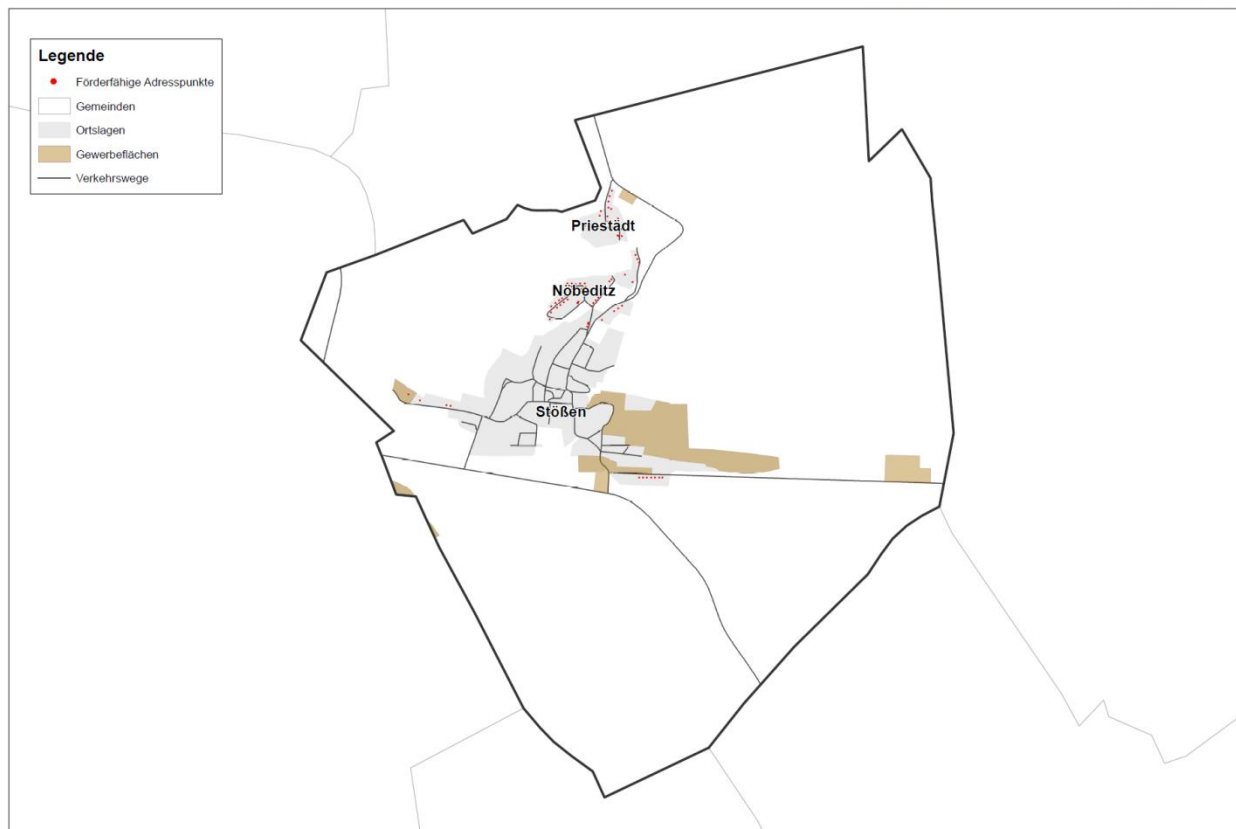
Schönburg

Burgenlandkreis Ausbaustatus Adresspunkte ELER



Stößen

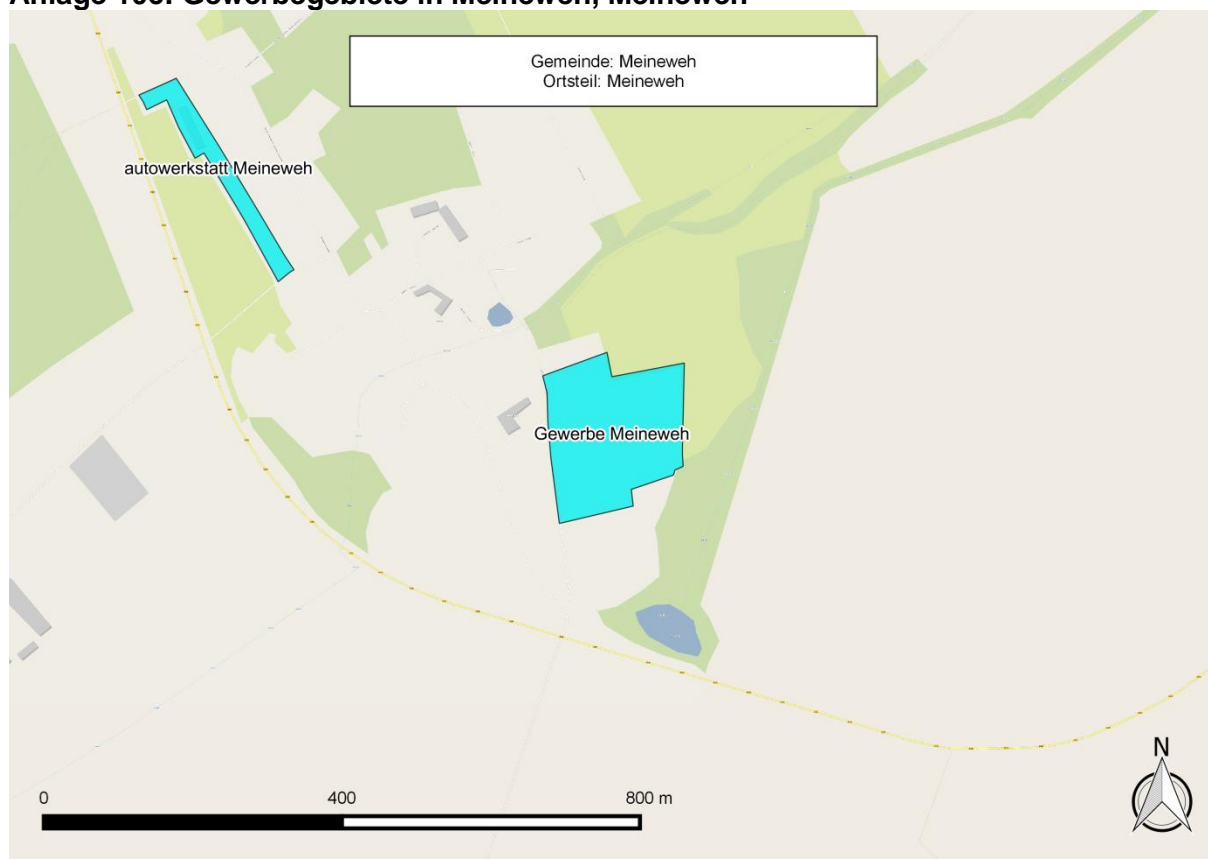
Burgenlandkreis Ausbaustatus Adresspunkte ELER



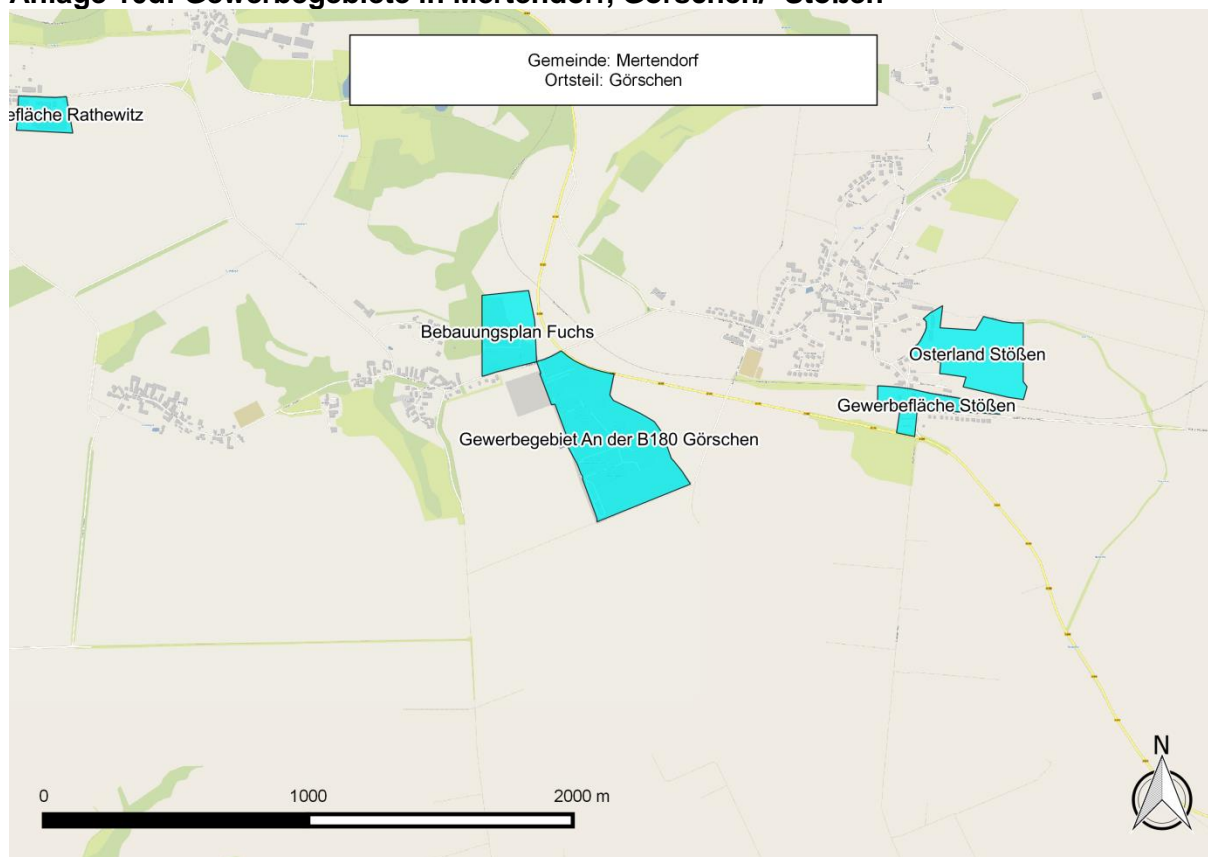
Anlage 10b: Auflistung der Gewerbegebiete im Los 10 (Teilmenge von Los 10)

Gemeinde	Ortsteil	Name	Vorwahl	Fläche in km ²	Bemerkungen
Meineweh	Meineweh	Autowerkstatt Meineweh	034425	0,01	Autohandel, Werkstatt, Reiseunternehmen
Meineweh	Meineweh	Gewerbe Meineweh	034425	0,03	Pflegestützpunkt
Meineweh	Schleinitz	bebauungspläne mehrere	034422	0,51	Gewerbe Sachsen-Anhalt Süd
Meineweh	Unterkaka	Bebauungsplan An der Försterei	034422	0,03	Logistik, Bauwerkstrock- nung
Mertendorf	Görschen	Bebauungsplan Fuchs	034445	0,04	Gewerbe
Mertendorf	Görschen	Gewerbegebiet An der B180 Gör- schen	034445	0,20	Gewerbe u.a.
Mertendorf	Mertendorf	Gewerbefläche Mertendorf	034445	0,04	Agroservice, Sanitär, Lo- gistik
Mertendorf	Rathewitz	Gewerbefläche Rathewitz	034445	0,03	verschiedene Gewerbe
Osterfeld	Osterfeld	Bebauungsplan Fritz Herrmann	034422	0,05	Fritz Herrmann
Osterfeld	Bahnhof Wei- ckelsdorf	Gewerbefläche Bahnhof Weickelsdorf	034422	0,04	Logistik, Handel, Wahner und Sohre
Osterfeld	Kleinhelmsdorf	Gewerbegebiet Heidegrund Süd	034422	0,34	Gewerbe
Osterfeld	Osterfeld	Bebauungsplan Röckelein	034422	0,17	Röckelein
Osterfeld	Osterfeld	Bebauungsplan südlicher der Prezt- scher Straße	034422	0,10	Gewerbenutzung
Osterfeld	Osterfeld	Gewerbegebiet Osterfeld	034422	0,01	Kinderspielgeräte Internet- handel
Schönburg und Wethau	Schönburg und Wethau	Bebauungspläne Am Hohen Stein/ Über dem Rosenthal I und II	034445	0,16	3 Bebauungspläne
Stößen	Stößen	Gewerbefläche Stößen	034445	0,03	Metallbau Schneider, Ka- rosseriebau AutohausKastl
Stößen	Stößen	Osterland Stößen	034445	0,14	Osterland

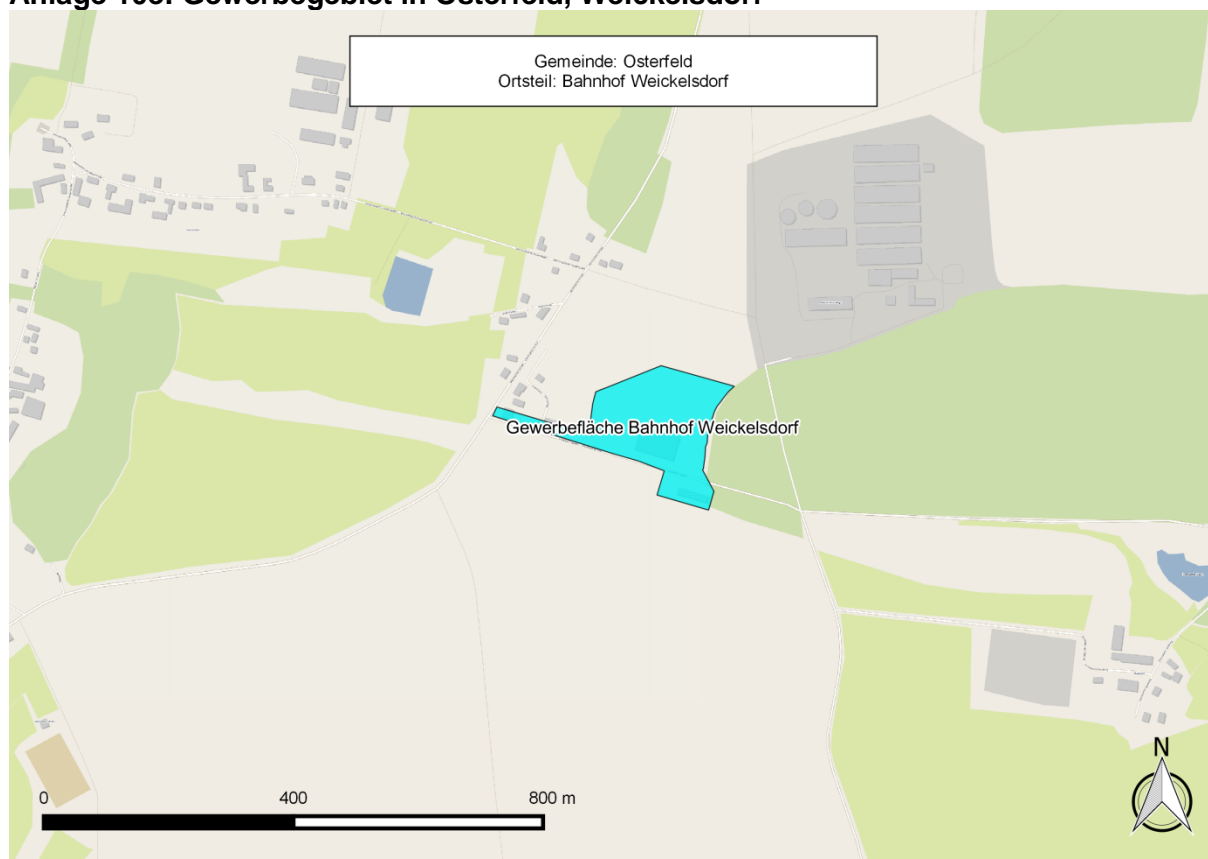
Anlage 10c: Gewerbegebiete in Meineweh, Meineweh



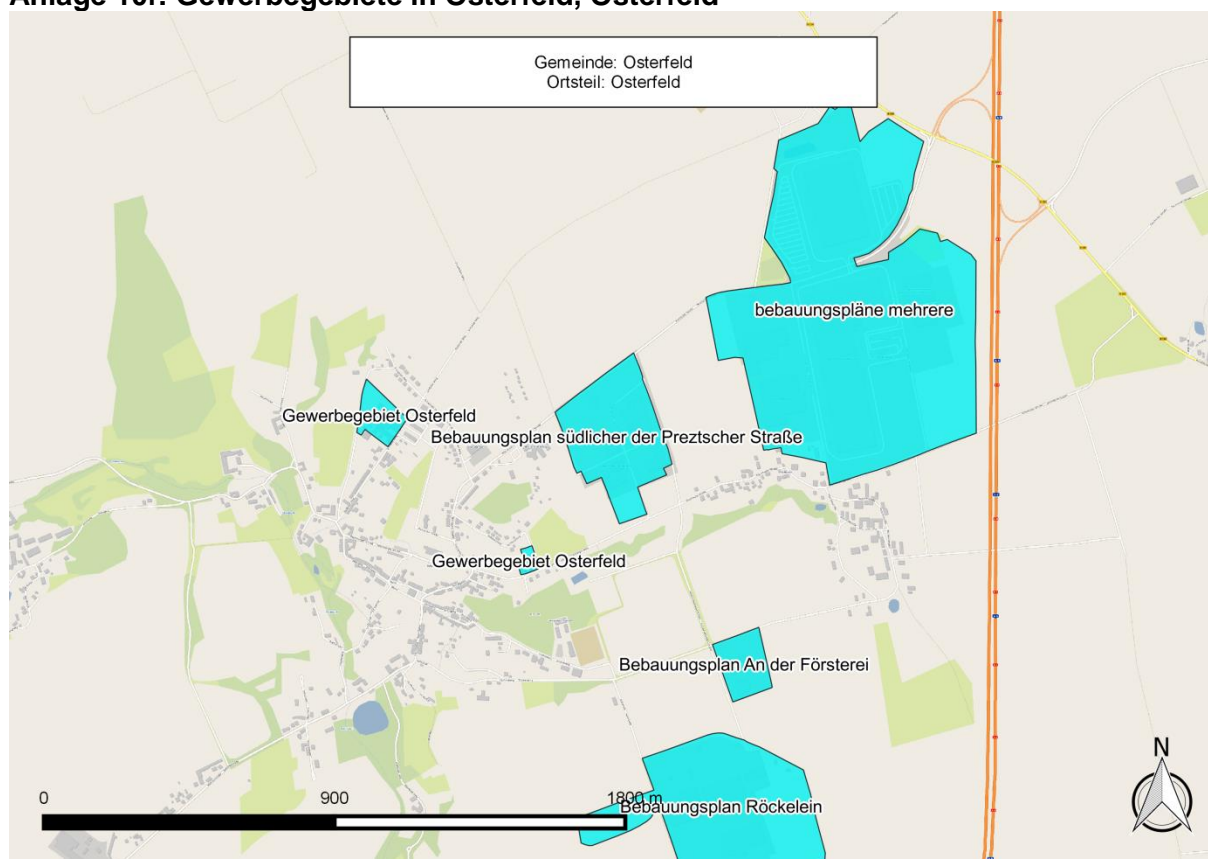
Anlage 10d: Gewerbegebiete in Mertendorf, Görschen/ Stößen



Anlage 10e: Gewerbegebiet in Osterfeld, Weickelsdorf



Anlage 10f: Gewerbegebiete in Osterfeld, Osterfeld



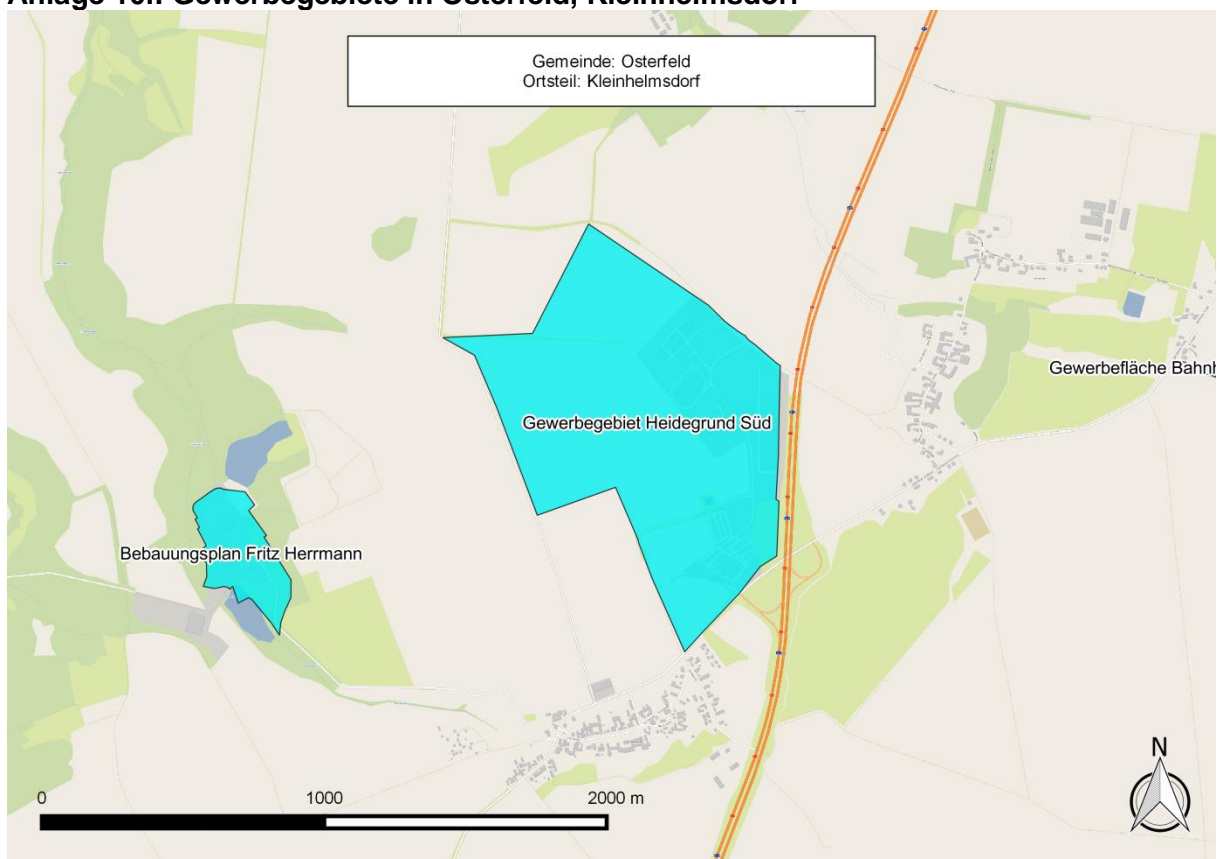
Anlage 10g: Gewerbegebiet in Mertendorf, Mertendorf



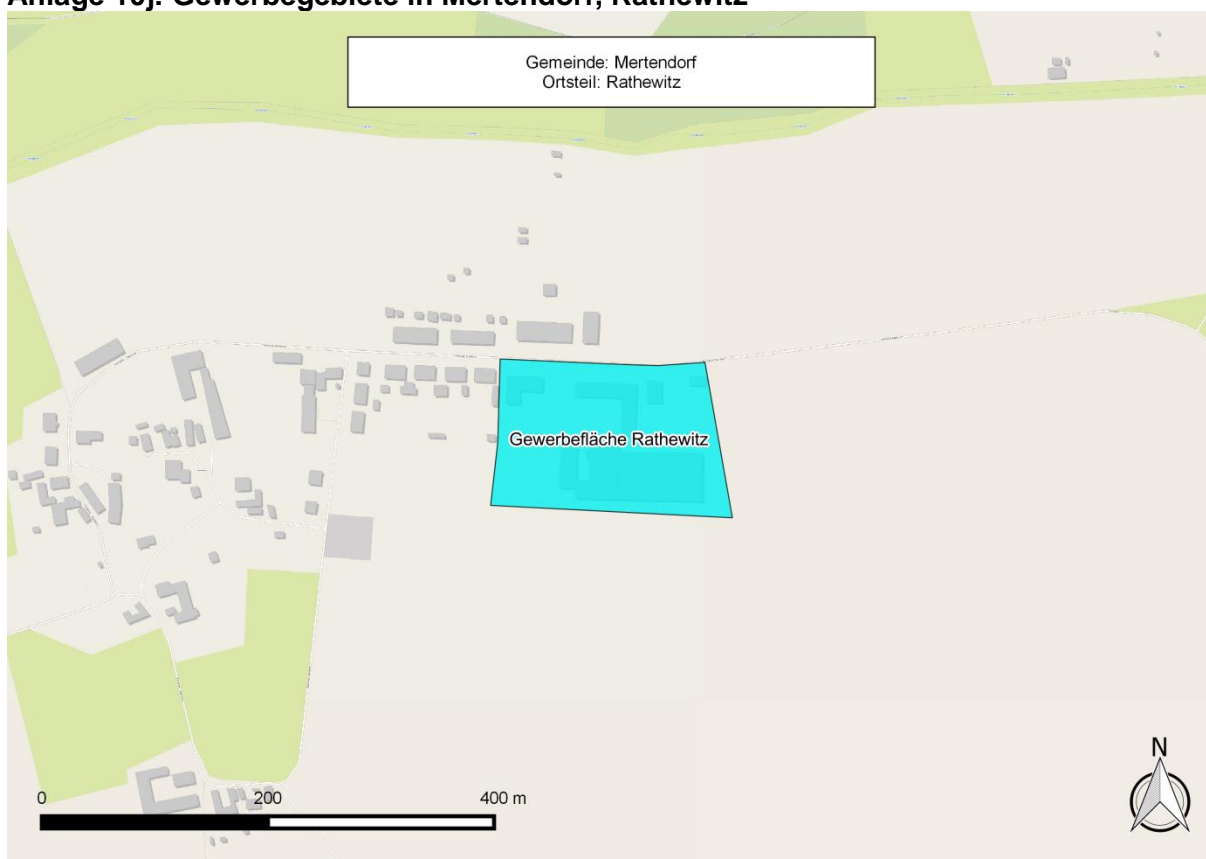
Anlage 10h: Gewerbegebiet in Schönbürg und Wethau, Schönbürg und Wethau



Anlage 10i: Gewerbegebiete in Osterfeld, Kleinhelmsdorf



Anlage 10j: Gewerbegebiete in Mertendorf, Rathewitz

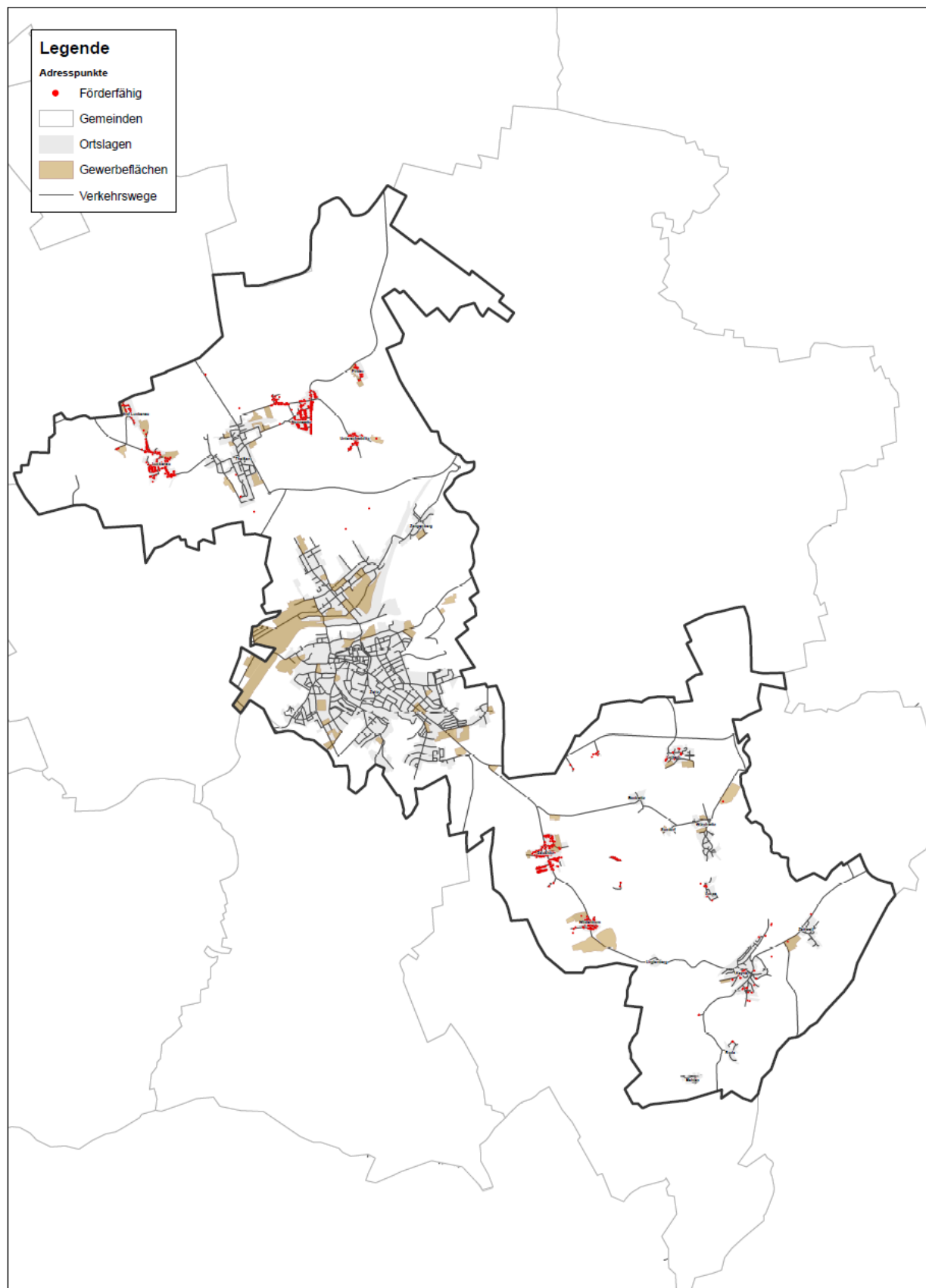


Anlage 11: Statistische Angaben zum Los 11

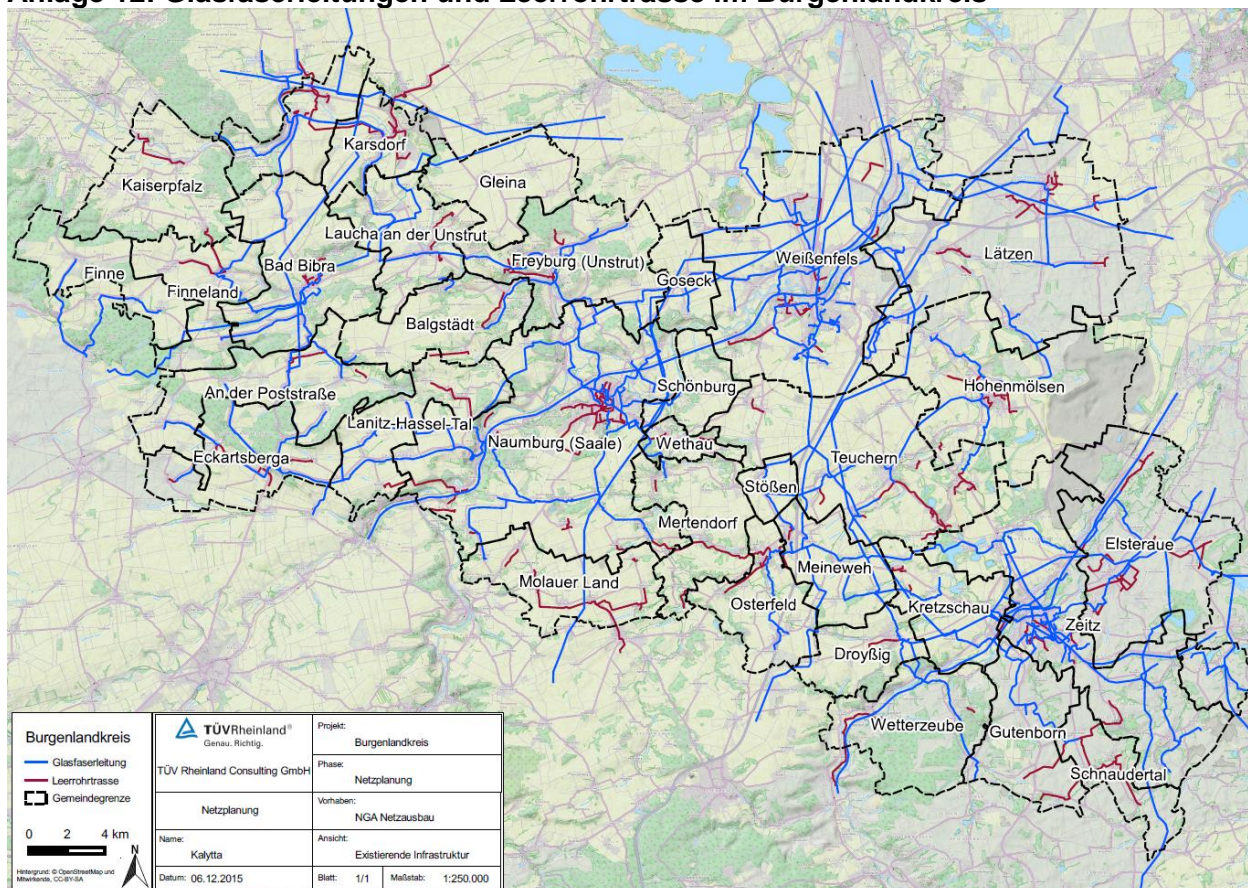
Los	Verbandsgemeinde	Gemeinde	Ortsteil	Vorwahl	Fläche in km²	Ein- wohner	Anzahl Privat Haushalte	Anzahl Unter- nehmen	landwirt- wirt- schaftli- che Un- terneh- men
11	Zeitz	Zeitz	Luckenau	03441	0,26	502	289	11	2
11	Zeitz	Zeitz	Nonnewitz	03441	0,25	491	283	8	2
11	Zeitz	Zeitz	Pirkau	03441	0,08	65	32	5	3
11	Zeitz	Zeitz	Unter- schwöditz	03441	0,06	130	51	1	3
11	Zeitz	Zeitz	Geußnitz	034423	0,30	383	204	12	4
11	Zeitz	Zeitz	Wildenborn	034423	0,12	153	60	5	3
11	Zeitz	Zeitz	Kayna	034426	0,49	47	33	2	2
11	Zeitz	Zeitz	Lindenberg	034426	0,03	3	1	0	0
11	Zeitz	Zeitz	Lobas	034426	0,07	8	5	0	0
11	Zeitz	Zeitz	Stockhausen	034426	0,10	19	10	0	1
11	Zeitz	Zeitz	Loitsch	034426	0,18	30	16	2	1

Anlage 11a: Infrastrukturdarstellung Los 11

Burgenlandkreis Ausbaustatus Adresspunkte Zeit ELER

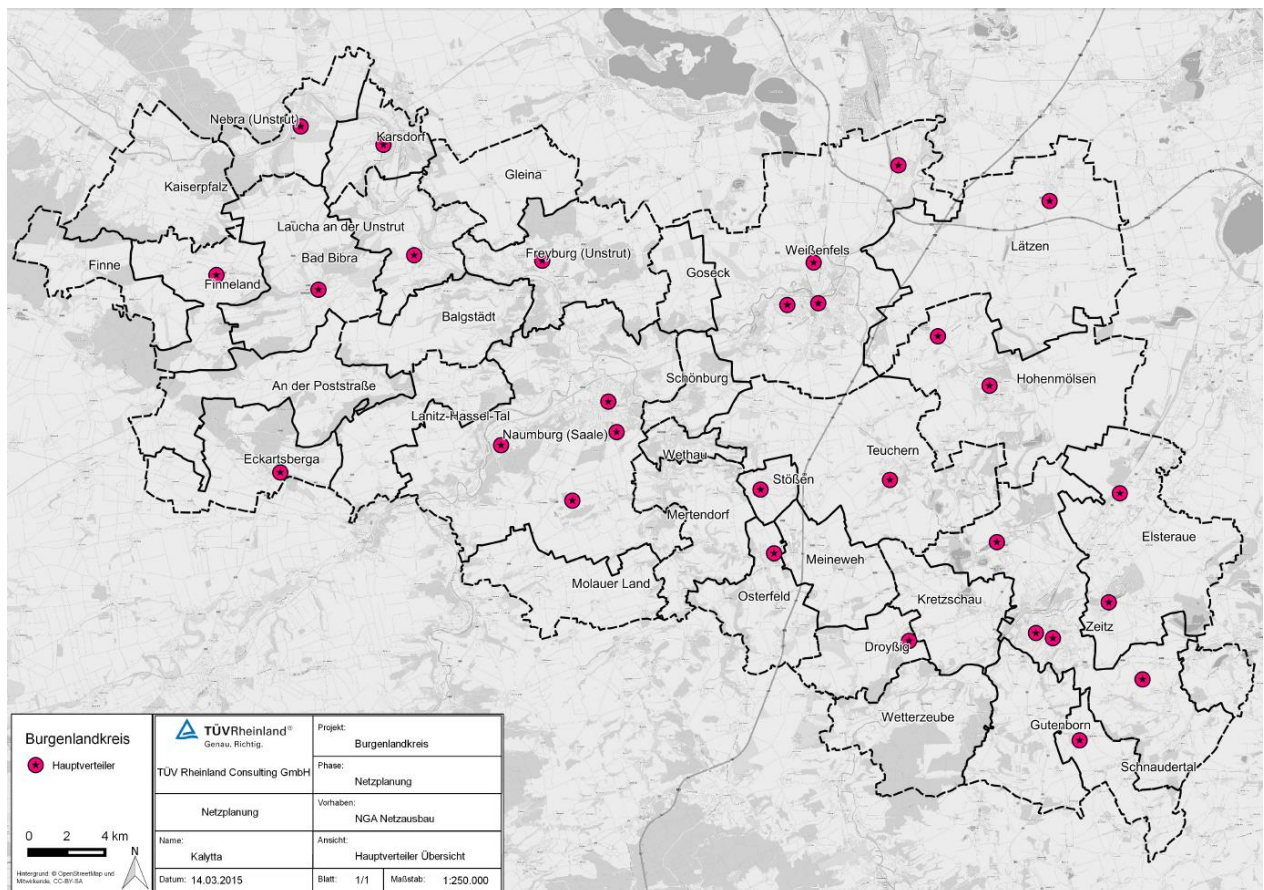


Anlage 12: Glasfaserleitungen und Leerrohrtrasse im Burgenlandkreis



Im Burgenlandkreis liegen sowohl Leerrohr, als auch Glasfaserleitungen vor. Die vorhandenen Strukturen sind auf der oben abgebildeten Karte ersichtlich. Die hierbei vorliegenden Kapazitäten gilt es bei der Planung der Netze bestmöglich zu integrieren.

Anlage 13: Infrastrukturdarstellung im Burgenlandkreis - Hauptverteiler



Im Burgenlandkreis befinden sich insgesamt 29 Hauptverteiler. Die Position der Hauptverteiler kann der oben aufgeführten Karte entnommen werden.

Hintergründe der Gewerbekarten und verfügbare Infrastrukturen aus openstreetmap gemäß Lizenz CC-BY-SA 2.0